

### Biotoptypen

#### A Wälder

- AA0 Buchenwald
- AG Laubmischwald
- AJ0 Fichtenwald
- AT0 Schlagflur
- AT2 Windwurffläche
- AW Pionierwald
- AX Wildwiese

#### B Gehölze

- BA0 Feldgehölz
- BA2 Feldgehölz aus gebietsfremden Baumarten
- BB0 Gebüsch
- BD0 Hecke
- BD5 Schnitthecke
- BE0 Ufergehölz

#### E Grünland

- EA0 Fettwiese
- EB0 Fettweide
- ECO Nass- und Feuchtgrünland
- EE0 Grünlandbrache
- ES0 Skihang

#### F Gewässer

- FF0 Teich
- FK0 Quelle, Quellbereich
- FNO Graben
- FM0 Bach

#### G Felsen

- GA0 Natürliche Felswand, -klippe, natürlicher Fels

#### H Anthropogene Biotope

- HA0 Acker
- HC0 Rain, Straßenrand
- HH1 Straßenböschung, Einschnitt
- HJ0 Garten, Baumschule
- HJ7 Weihnachtsbaumkultur
- HJ8 Gabeland
- HK0 Obstgarten, Obstwiese, Obstweide
- HM5 Bolzplatz
- HR0 Friedhof
- HU0 Sport- und Erholungsanlage
- HU3 Campingplatz
- HW0 Siedlungs-, Industrie- und Verkehrsbrache

#### K Saum bzw. linienförmige Hochstaudenflur

- KA0 Feuchter Saum bzw. Hochstaudenflur

#### L Annuellenfluren, flächenhafte Hochstaudenfluren

- LA1 Trockene Annuellenflur

#### S Siedlungsflächen

- SB0 Gemischte Bauflächen, Wohnbauflächen
- SC0 Gewerbe- und Industrieflächen


#### V Verkehrs- und Wirtschaftswege

- VA0 Verkehrsstraßen
- VB0 Wirtschaftswege


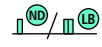


#### Zusatzkürzel

- tt verbuschend


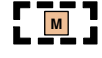


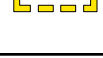
### Biotop- und Nutzungstypen

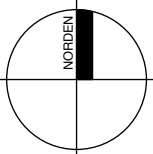
-  Wald, Feldgehölz
-  Hecke, Gehölzstreifen
-  Laubbaum / Nadelbaum / Obstbaum
-  Weihnachtsbaumkultur
-  Acker
-  Grünland
-  Grünlandbrache
-  Brachfläche, Ruderalflur
-  Wasserfläche
-  Gartenfläche
-  Siedlungs-, Verkehrs- und Industriebrache
-  Krautige Vegetation
-  Öffentliche Grünfläche
-  Friedhof
-  Sportplatz / Spielplatz
-  Feuchtgebiet
-  Versiegelte Verkehrsfläche / Feldweg
-  Großflächige Versiegelung / Gewerbe
-  Siedlung

### Planungsrechtliche Vorgaben

-  Landschaftsschutzgebiet / Naturschutzgebiet
-  Naturdenkmal / Geschützter Landschaftsbestandteil
-  Gebiet für Natura 2000 (FFH- bzw. VS-Gebiet)
-  Überschwemmungsgebiet

### Konfliktpotenzial

-  Potenzielle Wohnbaufläche
-  Potenzielle Gemischte Baufläche
-  Potenzielle Sonderbaufläche
-  Potenzielle Grünfläche
-  Alternativfläche



## Stadt Winterberg

Umweltbericht zur Neuaufstellung des Flächennutzungsplanes

Bestands- und Konfliktplan

Maßstab

Datum Juli '08

Bearbeiter Stro

Blattgröße DIN A4

Legende

**WOLTERS PARTNER**

ARCHITEKTEN BDA · STADTPLANER

DARUPER STRASSE 15 · 48653 COESFELD  
TELEFON (02541) 9408-0 · FAX (02541) 6088