


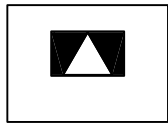
Legende

Signaturen gemäß der Verordnung über die Ausarbeitung der Bauleitpläne und die Darstellung des Planinhaltes (Planzeichenverordnung 1990 - PlanzV 90)

4. Einrichtungen und Anlagen zur Versorgung mit Gütern und Dienstleistungen des öffentlichen und privaten Bereichs, Flächen für den Gemeinbedarf, Flächen für Sport- und Spielanlagen
(§ 5 Abs.2 Nr.2 und Abs.4, § 9 Abs.1 Nr.5 und Abs.6 BauGB)

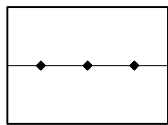


Flächen für den Gemeinbedarf

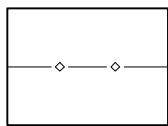


Schule

8. Hauptversorgungs- und Hauptabwasserleitungen
(§ 5 Abs.2 Nr.4 und Abs.4, § 9 Abs.1 Nr.13 und Abs.6 BauGB)



oberirdisch

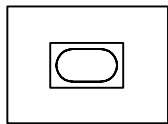


unterirdisch

9. Grünflächen
(§ 5 Abs.2 Nr.5 und Abs.4, § 9 Abs.1 Nr.15 und Abs.6 BauGB)



Grünflächen



Sportplatz / Bolzplatz



Öffentlicher Parkplatz

12. Flächen für die Landwirtschaft und Wald
(§ 5 Abs.2 Nr.9 und Abs.4, § 9 Abs.1 Nr.18 und Abs.6 BauGB)



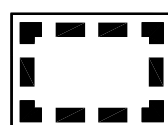
Flächen für die Landwirtschaft

13. Planungen, Nutzungsregelungen Maßnahmen und Flächen für Maßnahmen zum Schutz, zur Pflege und zur Entwicklung von Natur und Landschaft
(§ 5 Abs.2 Nr.10 und Abs.4, § 9 Abs.1 Nr.20, 25 und Abs.6 BauGB)



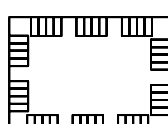
Umgrenzung von Flächen für Maßnahmen zum Schutz zur Pflege und Entwicklung von Natur und Landschaft
(§ 5 Abs.2 Nr.10 und Abs.4, § 9 Abs.1 Nr.20 und Abs.6 BauGB)

15. Sonstige Planzeichen



Grenze des räumlichen Geltungsbereiches des Flächennutzungsplanes

- Nachrichtliche Übernahme



Umgrenzung von Schutzgebieten und Schutzobjekten im Sinne des Naturschutzrechtes
(§ 5 Abs.4, § 9 Abs.6 BauGB)
(Das Plangebiet ist Teil des "Landschaftsschutzgebietes Urfeld" gem. Landschaftsplan 8)