

Legende

Signaturen gemäß der Verordnung über die Ausarbeitung der Bauleitpläne und die Darstellung des Planinhaltes (Planzeichenverordnung 1990 – PlanzV 90)

3. Bauweise, Baulinien, Baugrenzen

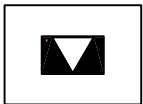


3.5. Baugrenze

4. Einrichtungen und Anlagen zur Versorgung mit Gütern und Dienstleistungen des öffentlichen und privaten Bereichs, Flächen für den Gemeinbedarf, Flächen für Sport- und Spielanlagen



4.1. Flächen für den Gemeinbedarf



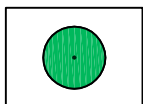
Kulturellen Zwecken dienende Gebäude und Einrichtungen
Kulturforum Schwingeler Hof

9. Grünflächen



private Grünflächen

13. Planungen, Nutzungsregelungen Maßnahmen und Flächen für Maßnahmen zum Schutz, zur Pflege und zur Entwicklung von Natur und Landschaft



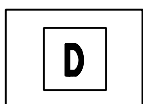
Erhaltung: Bäume

Nachrichtliche Übernahme

14. Regelungen für die Stadterhaltung und für den Denkmalschutz

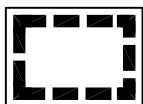


14.1. Umgrenzung von Gesamtanlagen (Ensembles), die dem Denkmalschutz unterliegen



14.3. Einzelanlagen (unbewegliche Kulturdenkmale), die dem Denkmalschutz unterliegen

15. Sonstige Planzeichen



15.13. Grenze des räumlichen Geltungsbereiches des Bebauungsplanes