Ingenieurgeologisches Büro Dr. E. Horsthemke *Determeyerstraße 170, 33334 Gütersloh*	*Anlage* 2.1
Projekt Stadt Rheda-Wiedenbrück; Planungsflächen Moorweg südlich des Bahndamms, Baugrunduntersuchungen	*Datum* 16.10.2018
Bohrung RKS 1	*Bearbeiter* Dr. E. Horsthemke

RKS 1

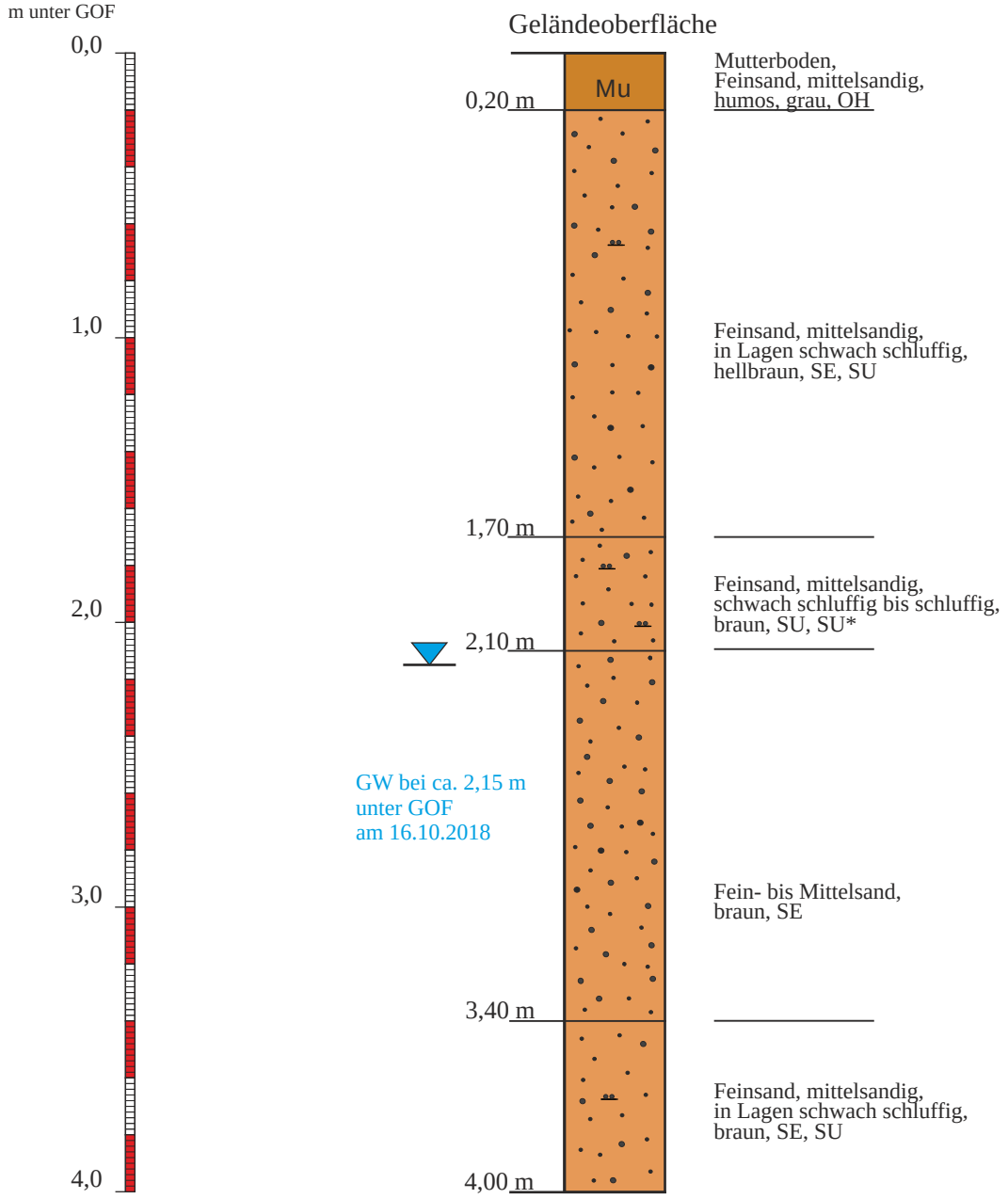

Ingenieurgeologisches Büro Dr. E. Horsthemke *Determeyerstraße 170, 33334 Gütersloh*	*Anlage* 2.2
Projekt Stadt Rheda-Wiedenbrück; Planungsflächen Moorweg südlich des Bahndamms, Baugrunduntersuchungen	*Datum* 16.10.2018
Bohrung RKS 2	*Bearbeiter* Dr. E. Horsthemke

RKS 2

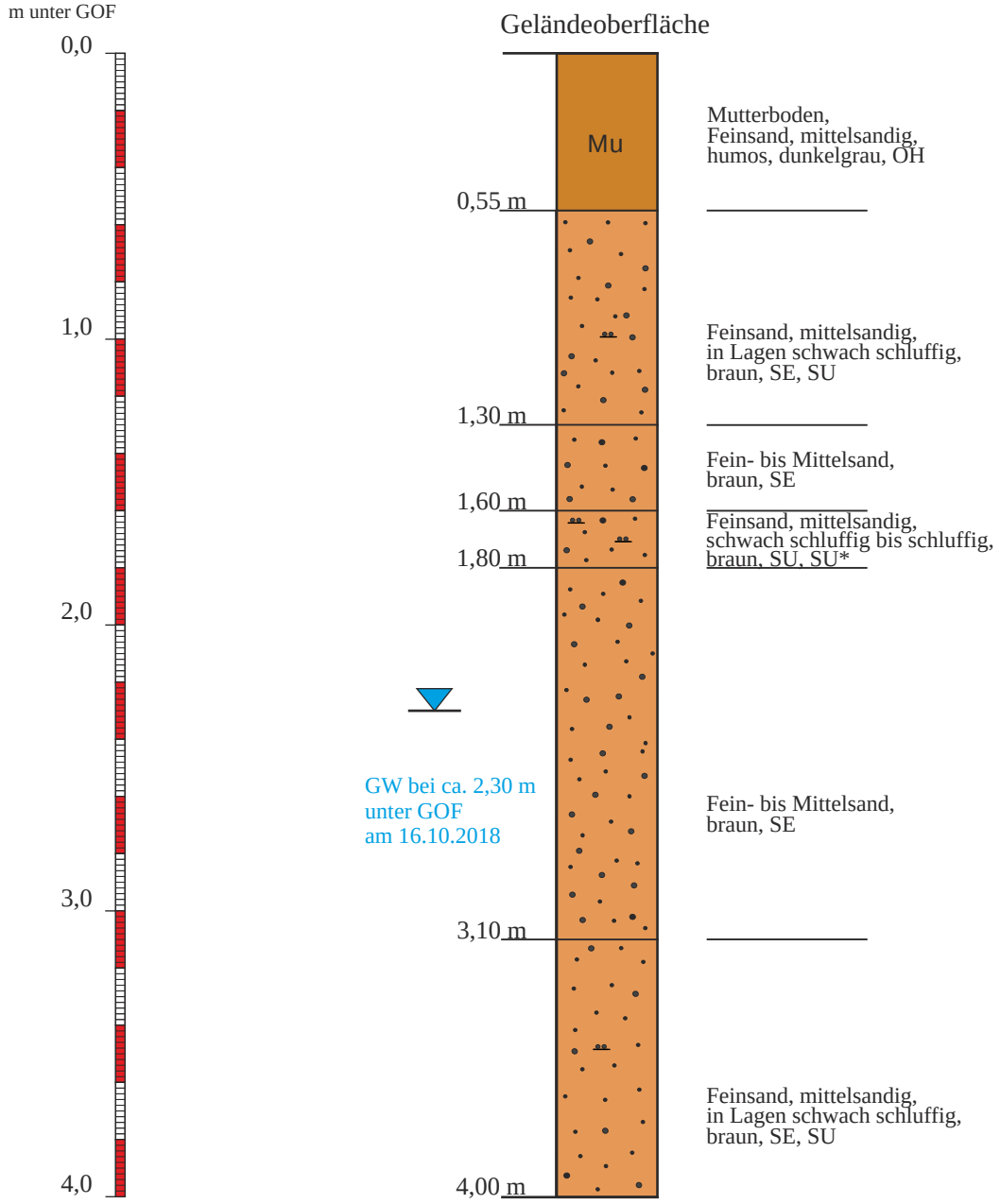

Ingenieurgeologisches Büro Dr. E. Horsthemke *Determeyerstraße 170, 33334 Gütersloh*	*Anlage* 2.3
Projekt Stadt Rheda-Wiedenbrück; Planungsflächen Moorweg südlich des Bahndamms, Baugrunduntersuchungen	*Datum* 16.10.2018
Bohrung RKS 3	*Bearbeiter* Dr. E. Horsthemke

RKS 3

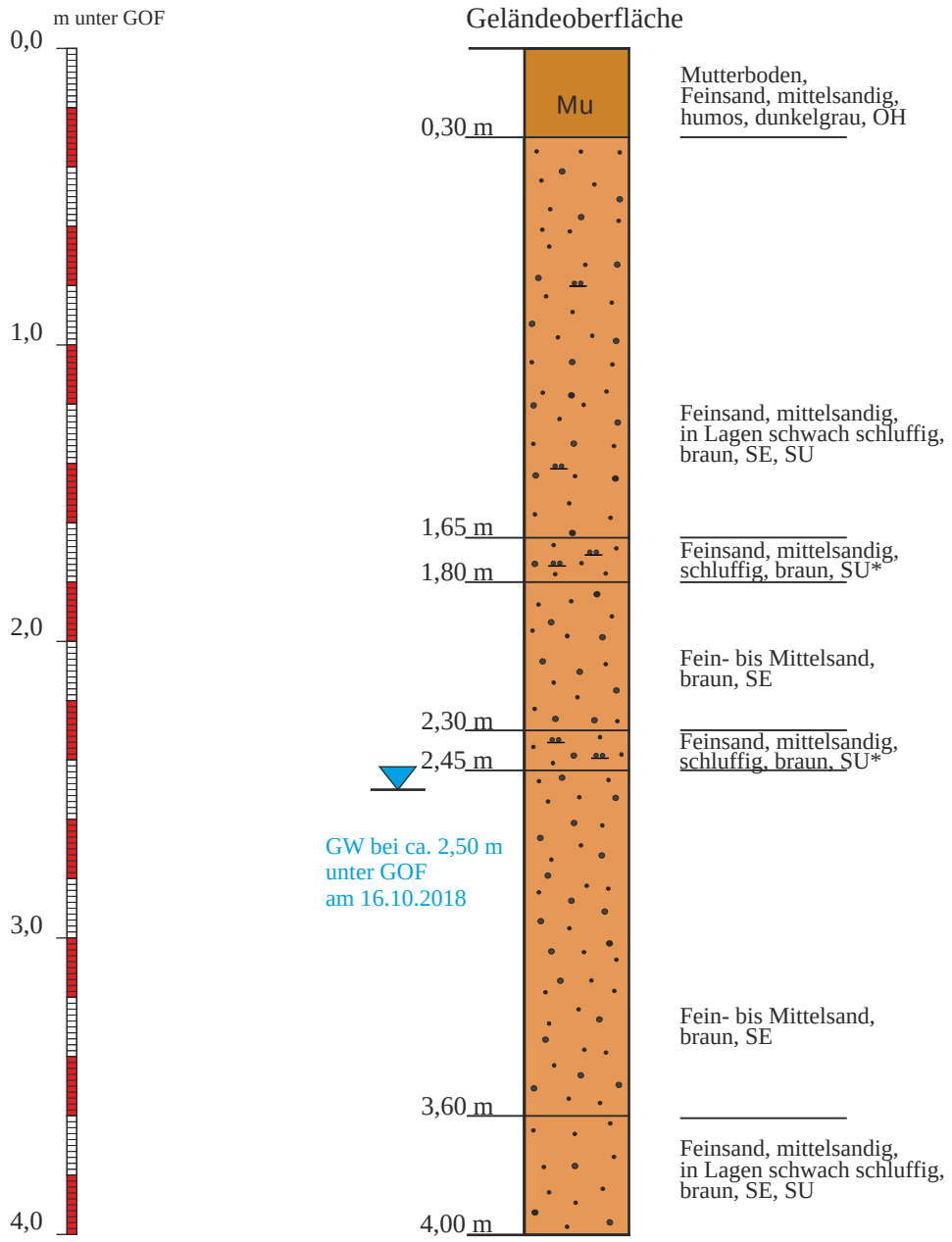

Ingenieurgeologisches Büro Dr. E. Horsthemke *Determeyerstraße 170, 33334 Gütersloh*	*Anlage* 2.4
Projekt Stadt Rheda-Wiedenbrück; Planungsflächen Moorweg südlich des Bahndamms, Baugrunduntersuchungen	*Datum* 16.10.2018
Bohrung RKS 4	*Bearbeiter* Dr. E. Horsthemke

RKS 4

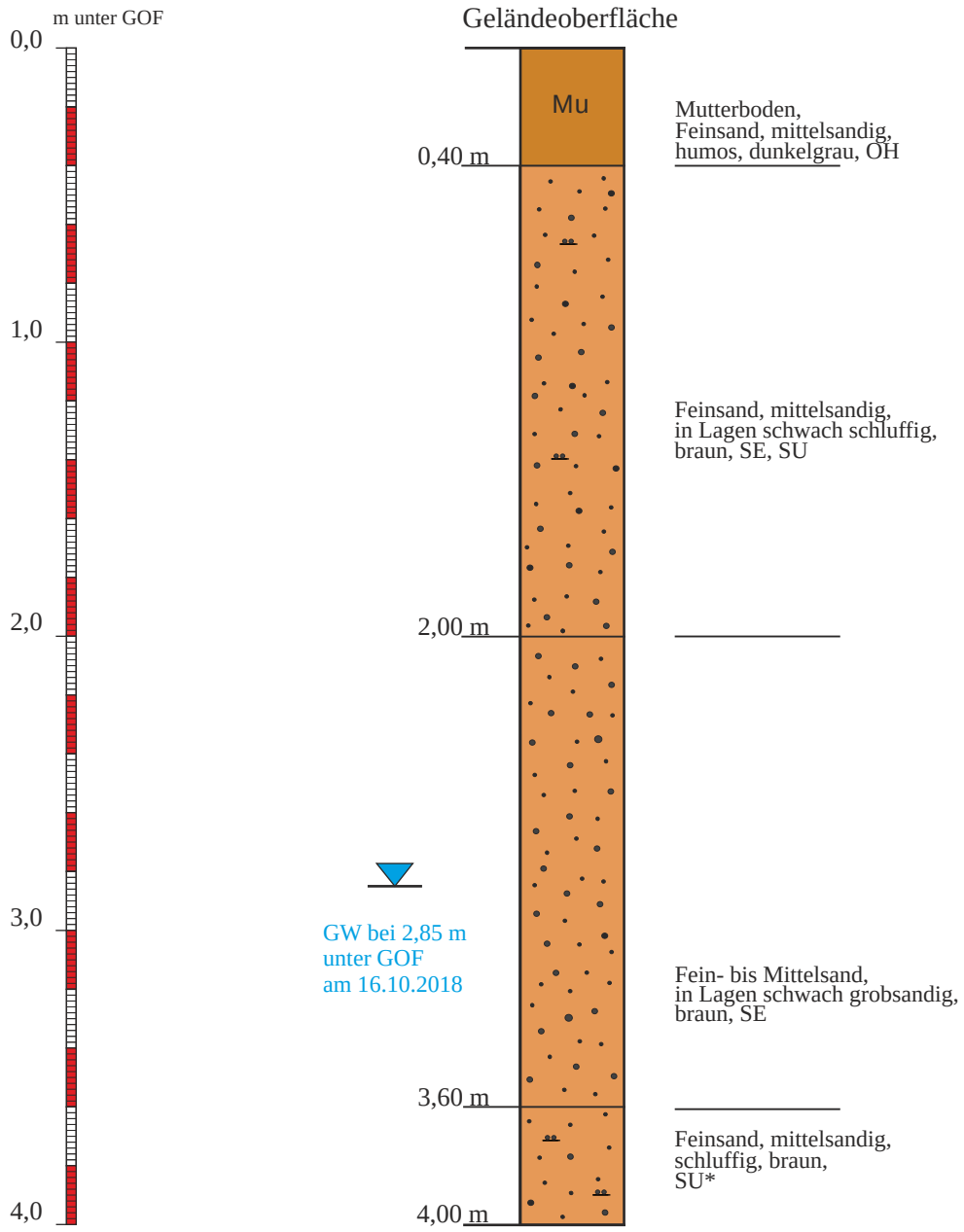

Ingenieurgeologisches Büro Dr. E. Horsthemke *Determeyerstraße 170, 33334 Gütersloh*	*Anlage* 2.5
Projekt Stadt Rheda-Wiedenbrück; Planungsflächen Moorweg südlich des Bahndamms, Baugrunduntersuchungen	*Datum* 16.10.2018
Bohrung RKS 5	*Bearbeiter* Dr. E. Horsthemke

RKS 5

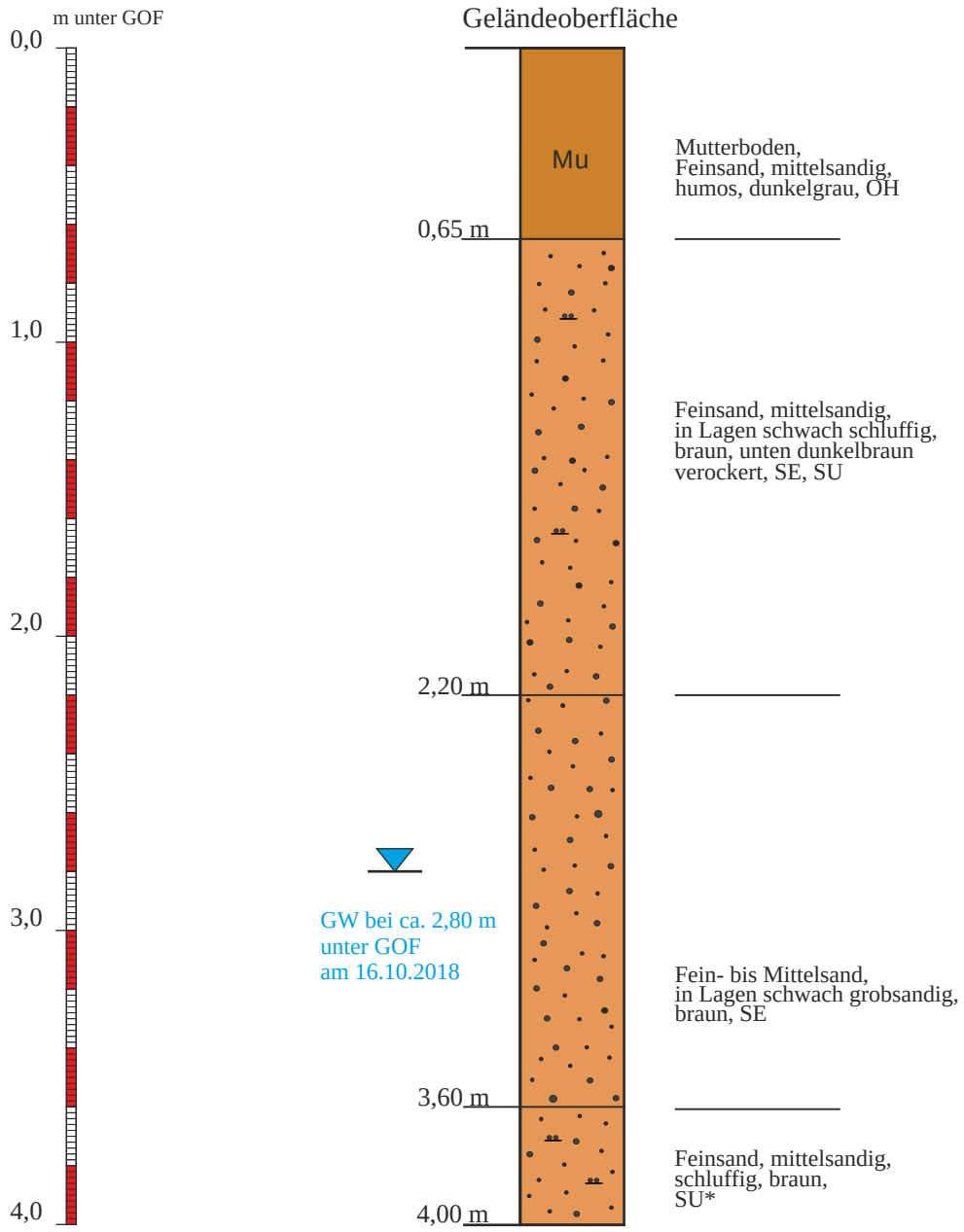

Ingenieurgeologisches Büro Dr. E. Horsthemke *Determeyerstraße 170, 33334 Gütersloh*	*Anlage* 2.6
Projekt Stadt Rheda-Wiedenbrück; Planungsflächen Moorweg südlich des Bahndamms, Baugrunduntersuchungen	*Datum* 15.01.2019
Bohrung RKS 6	*Bearbeiter* Dr. E. Horsthemke

RKS 6

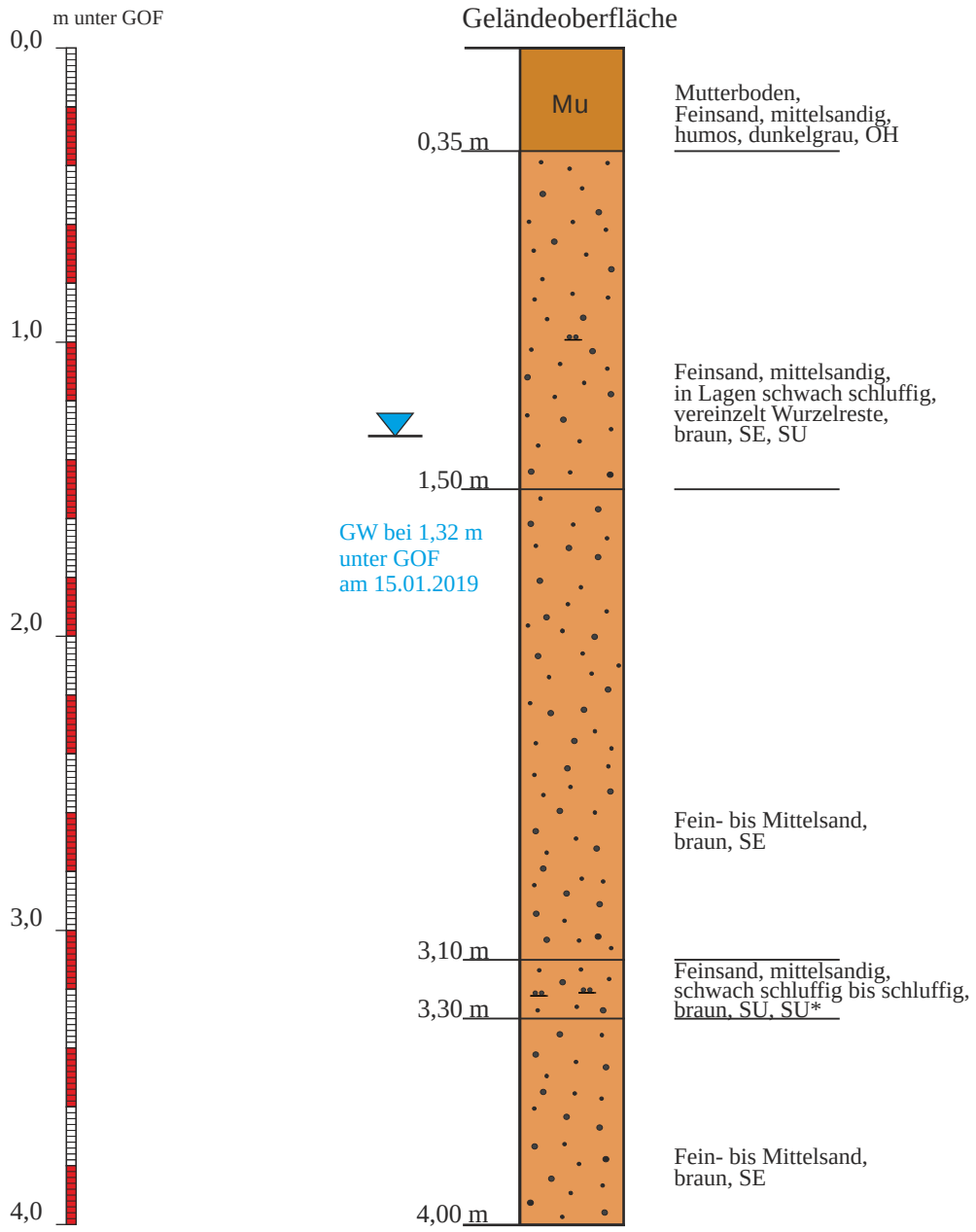

Ingenieurgeologisches Büro Dr. E. Horsthemke *Determeyerstraße 170, 33334 Gütersloh*	*Anlage* 2.7
Projekt Stadt Rheda-Wiedenbrück; Planungsflächen Moorweg südlich des Bahndamms, Baugrunduntersuchungen	*Datum* 15.01.2019
Bohrung RKS 7	*Bearbeiter* Dr. E. Horsthemke
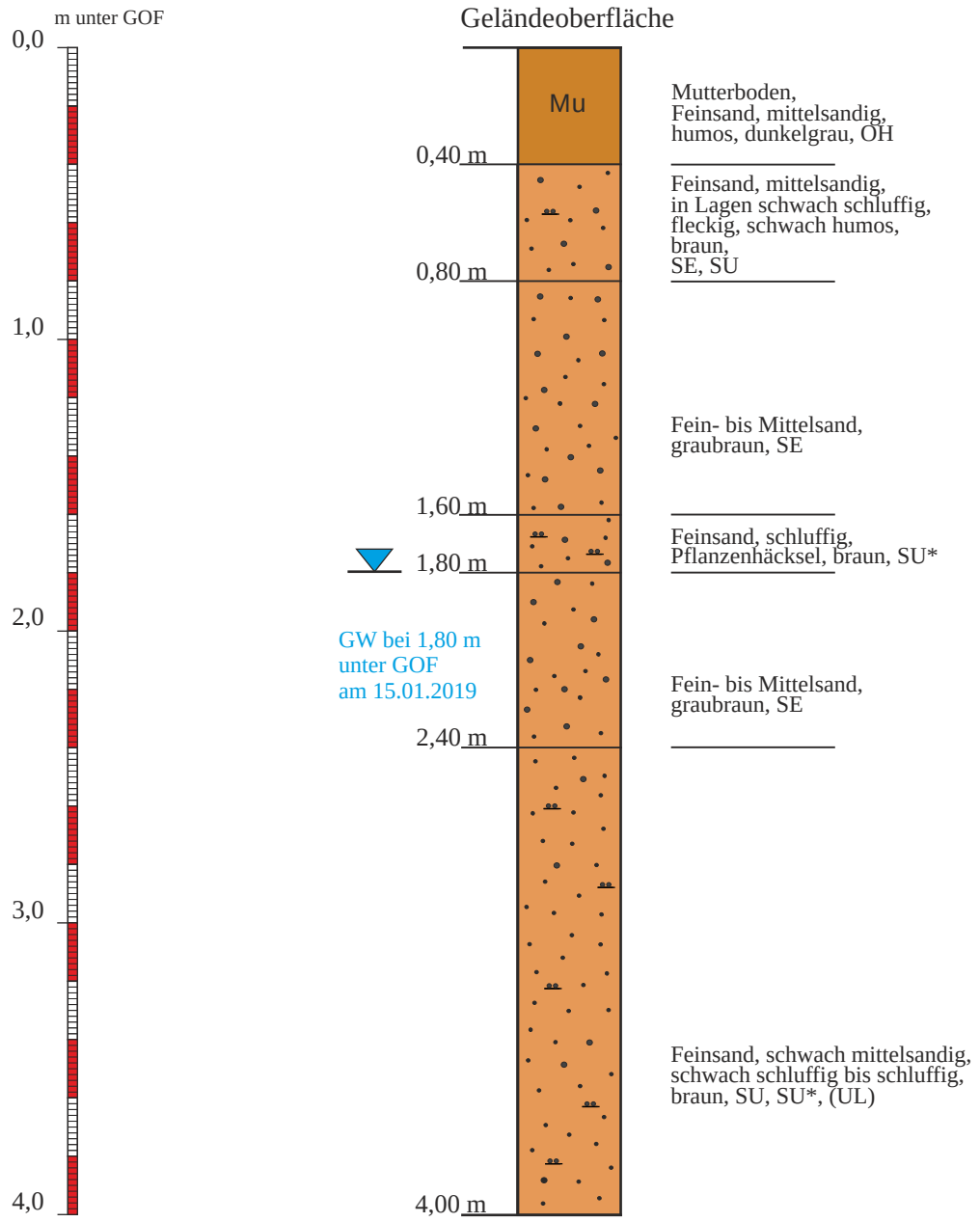
RKS 7