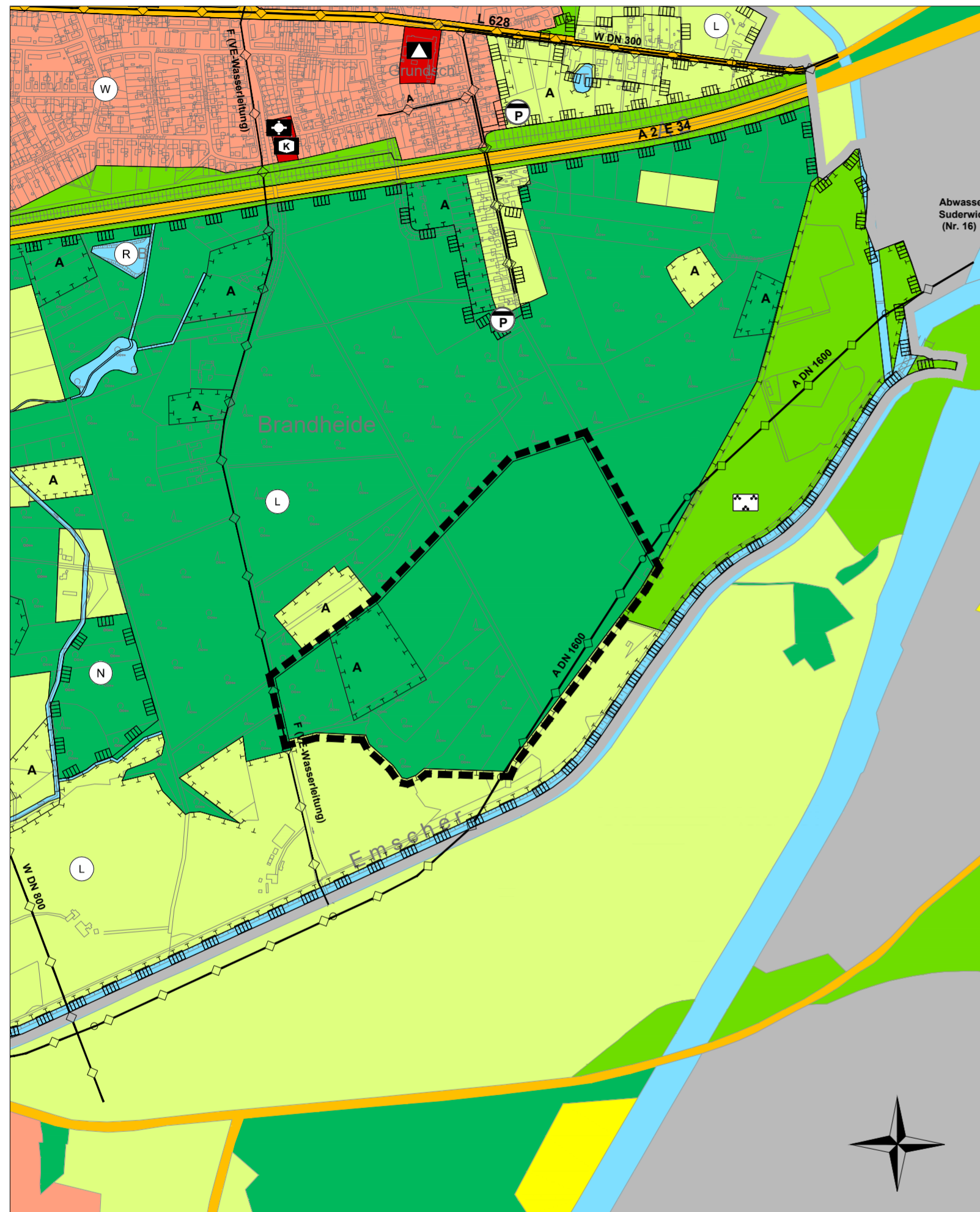
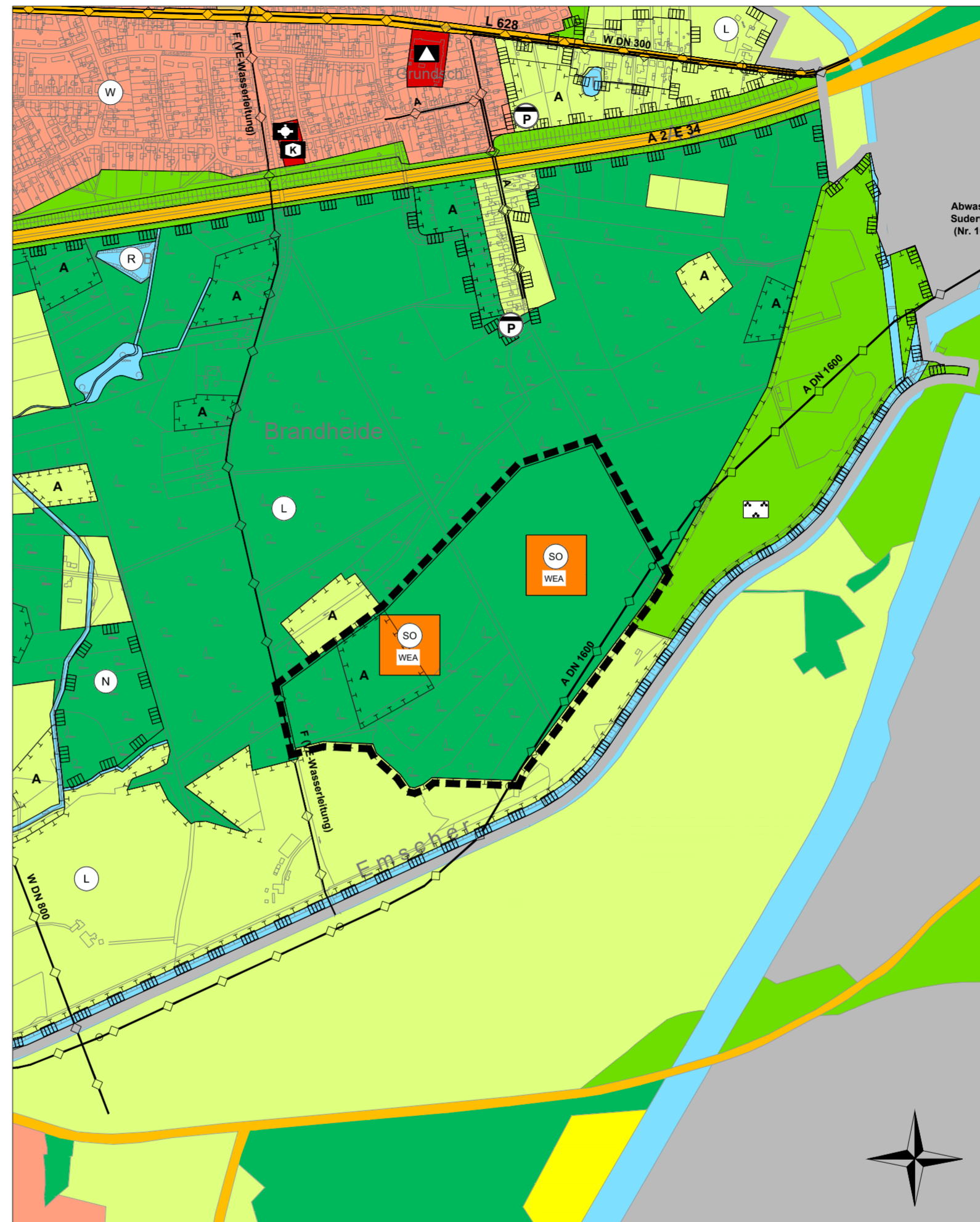


Auszug aus dem Flächennutzungsplan

Stand: 15.09.2023





Flächennutzungsplan - Änderung Nr. 23 - Windenergieanlagen Brandheide -



Zeichenerklärung

I. Darstellungen (§ 5 Abs. 2 BauGB)

Art der baulichen Nutzung (§ 5 Abs. 2 Nr. 1 BauGB)

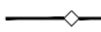
-  Sondergebiete erneuerbare Energie mit Zweckbestimmung
-  Windenergieanlage

Flächen für die Landwirtschaft und Wald (§ 5 Abs. 2 Nr. 9 BauGB)

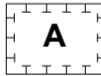
-  Wald


III. Nachrichtliche Übernahmen und Vermerke (§ 5 Abs. 4 BauGB)

Flächen für Versorgungsanlagen, für Abfallentsorgung und Abwasserbeseitigung sowie für Ablagerungen (§ 5 Abs. 4 BauGB)

- Hauptversorgungs- und Hauptwasserleitungen
 -  unterirdisch
- Art der Leitung
 - A** Abwassersammler

Planungen, Nutzungsregelungen, Maßnahmen und Flächen für Maßnahmen zum Schutz, zur Pflege und zur Entwicklung von Boden, Natur und Landschaft (§ 5 Abs. 2 Nr. 10 BauGB)

-  Kompensationsräume für den Flächennutzungsplan im Sinne des §1a Abs.3 BauGB

-  Grenze des räumlichen Geltungsbereiches

STADT RECKLINGHAUSEN

Fachbereich Stadtplanung - 61 / 1 -
FLÄCHENNUTZUNGSPLAN - ÄNDERUNG NR. 23

- Windenergieanlagen Brandheide -

für einen Bereich an der Straße Erlenweg, an der Straße Emschertalweg, nördlich der Stadtgrenze zu Castrop-Rauxel bis zur Bladenhorster Straße und an einem Feldweg zwischen Bladenhorster Straße und Erlenweg

Stand: Dezember 2023

Maßstab: 1 : 10.000

Für die städtebauliche Planung

Baudezernat
Technischer Beigeordneter

Fachbereich Stadtplanung
Leitender Städtischer Baudirektor

Die Planunterlagen - Amtliche Stadtkarte
Maßstab 1 : 10 000 mit Stand von März 2023 entsprechen den Anforderungen des § 1 der PlanZV.

Recklinghausen, den
Bürgermeister
i.A.

Die Beteiligung der Bürger an der Bauleitplanung
gem. § 3 (1) Baugesetzbuch (BauGB) wurde durchgeführt.

Recklinghausen, den
Bürgermeister
i.A.

Die Träger öffentlicher Belange wurden gem.
§ 4 (1) und § 4 (2) Baugesetzbuch (BauGB) bei der Aufstellung beteiligt.

Recklinghausen, den
Bürgermeister
i.A.

Der Plan wurde gem. § 2 (2) Baugesetzbuch
(BauGB) mit den Nachbargemeinden abgestimmt.

Recklinghausen, den
Bürgermeister
i.A.

Der Regionalverband Ruhrgebiet hat am
bestätigt, dass die städtebauliche Planung gem. § 1 (4)
BauGB an die Ziele der Raumordnung angepasst ist.
AZ.:

Recklinghausen, den
Bürgermeister
i.A.

Der Planentwurf hat gem. § 3 (2) BauGB aufgrund des
Beschlusses des Ausschusses für Stadtentwicklung
vom in der Zeit vom bis
einschließlich öffentlich ausgelegen.

Recklinghausen, den
Bürgermeister
i.A.

Der Rat der Stadt Recklinghausen hat in seiner
Sitzung am im Rahmen der Abwägung
über die gem. § 3 (2) BauGB vorgebrachten An-
regungen entschieden und die FNP - Änderung Nr. 23
- Windenergieanlagen Brandheide - festgestellt.

Recklinghausen, den
Bürgermeister

Dieser Plan ist gem. § 6 (1) BauGB mit Verfügung der
Bezirksregierung Münster vom genehmigt
worden.

AZ.:

Regierungsbaudirektor

Die Genehmigung dieses Planes ist gem. § 6 (5) BauGB
im Amtlichen Bekanntmachungsblatt der Stadt Recklinghausen
vom bekanntgemacht worden.
Mit der Bekanntmachung wird die Flächennutzungsplan - Änderung Nr. 23
- Windenergieanlagen Brandheide - wirksam.

Recklinghausen, den
Bürgermeister

Rechtsgrundlage: **BauGB** Baugesetzbuch vom 03.11.2017 (BGBl. I S. 3634), in der zum Zeitpunkt des Feststellungsbeschlusses geltenden Fassung
BauNVO Baunutzungsverordnung vom 21. November 2017 (BGBl. I S. 3786), in der zum Zeitpunkt des Feststellungsbeschlusses geltenden Fassung

Zeichengrundlage: **PlanZV** Planzeichenverordnung vom 18.12.1990 (BGBl. 1991 I S. 58),
in der zum Zeitpunkt des Feststellungsbeschlusses geltenden Fassung