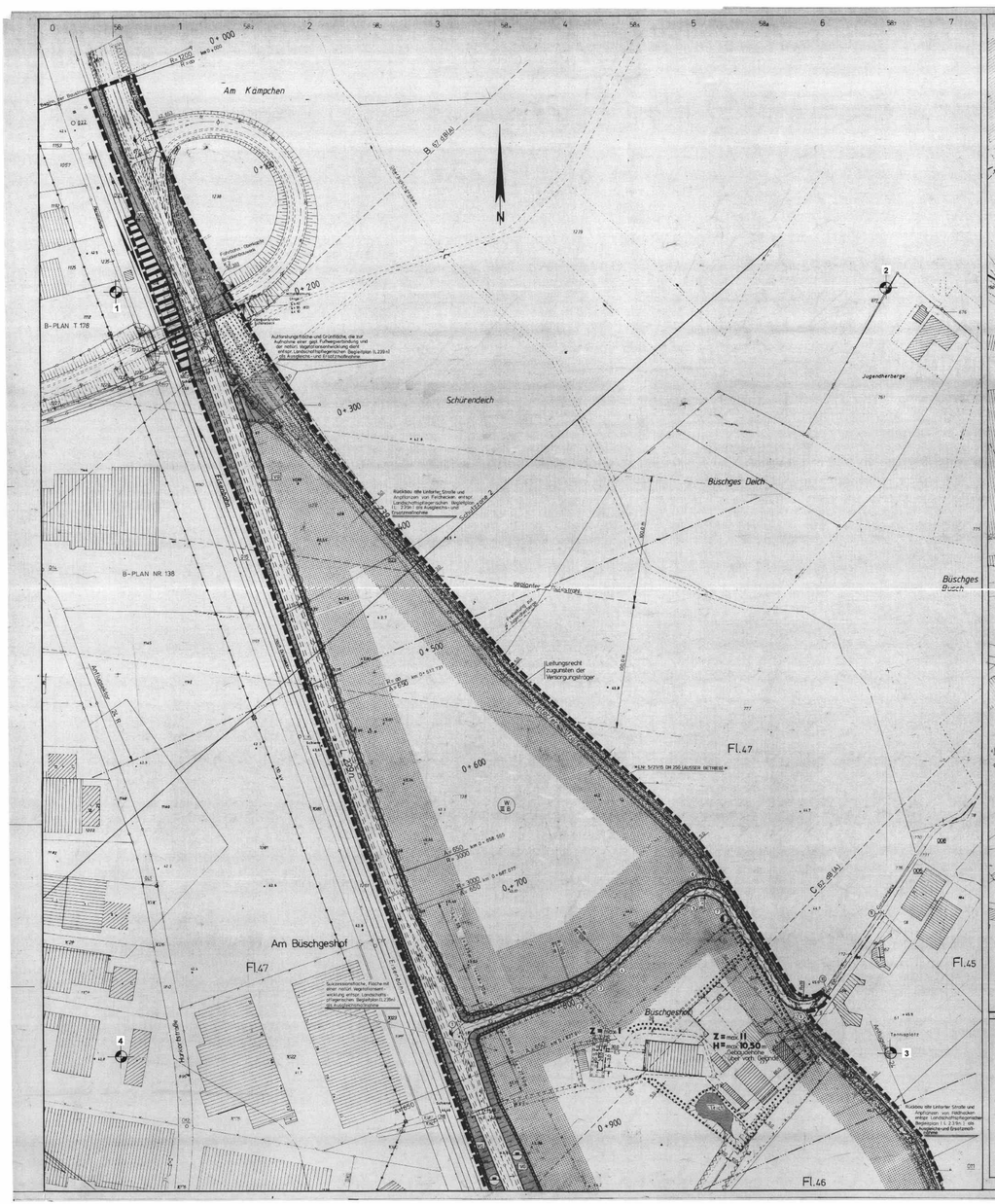
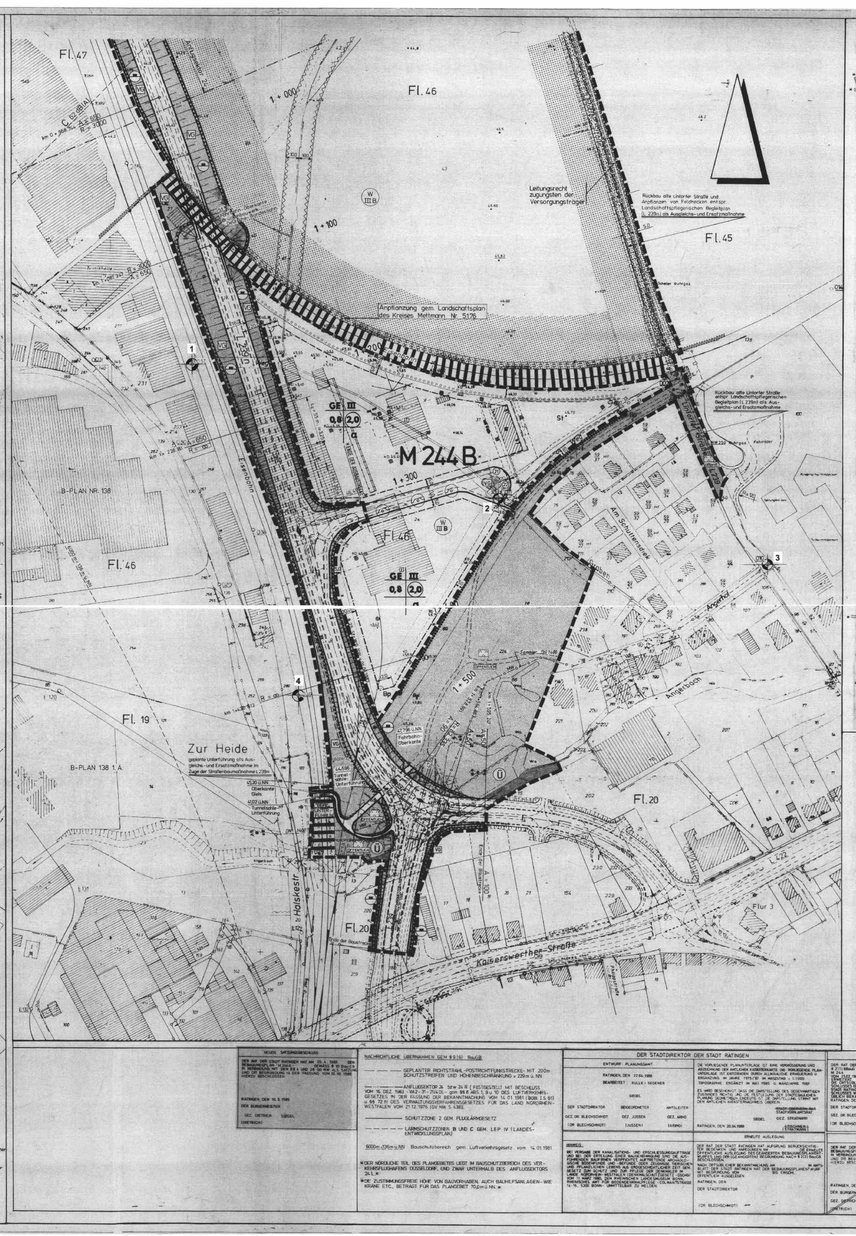
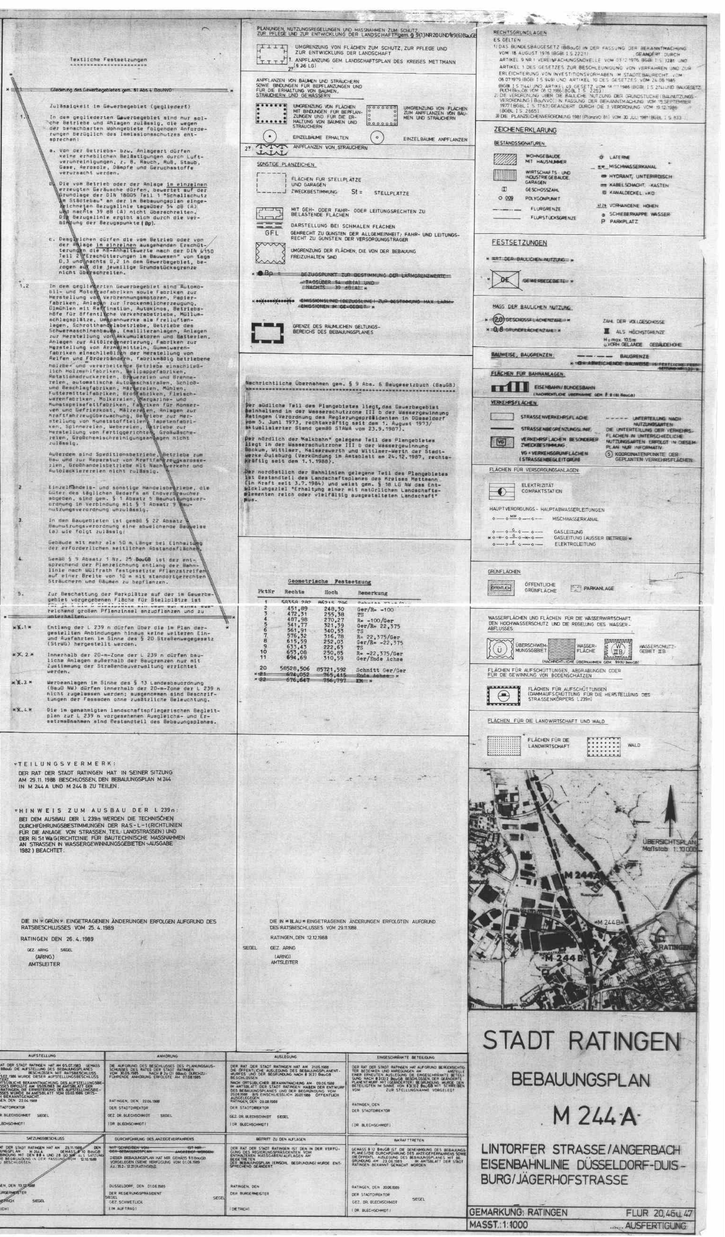






Textliche Festsetzungen

Gliederung des Gewerbegebietes gem. §1 abs 4 BauNVO

Zulässigkeit im Gewerbegebiet (gegliedert)

1. In dem gegliederten Gewerbegebiet sind nur solche Betriebe und Anlagen zulässig, die gegenüber der nächsten schutzbedürftigen Nutzung folgende Emissionskontingente (Immissionswirksame flächenbezogene Schallleistungspegel) nicht überschreiten:

a. von der Betriebs- bzw. Anlagenart dürfen keine einzelnen Belästigungen durch Luftverunreinigungen, z. B. Rauch, Ruß, Staub, Gase, Aerosole, Dämpfe und Geruchsstoffe verursacht werden.

b. Die vom Betrieb oder der Anlage in einzelnen Richtungssektoren abgestrahlten Emissionskontingente nach der DIN 18005 Teil 1 "Schallschutz im Städtebau" an der in Bezeichnungen eingetragenen Baugrenze tagsüber Ts dB (A) und nachts Tn dB (A) nicht überschreiten. Die Einhaltung ergibt sich durch die Verrechnung der Bezugspunkte (Bp).

c. Desgleichen dürfen die vom Betrieb oder von Teilen des Betriebes ausgehenden Geräuschimmissionen nach der DIN 45691 Teil 1 "Geräuschkontingentierung" (Ausgabe Dezember 1983) an den in Abs. 2 Satz 1 genannten Immissionsorten die dort angegebenen Immissionskontingente nicht überschreiten.

1.2 In dem gegliederten Gewerbegebiet sind Automobil- und Motorradservice- sowie Tankanlagen zur Herstellung von Verbrennungsmotoren, Papierfabriken, Anlagen zur Faserwerkstoffherstellung, Chemien mit Destillation, Autokinos, Betriebe mit Anlagen zur Herstellung von Zellstoff, Asphaltgießereien, Lagerungen wie Freilagern, Schrottlagern, Lagerplätze, Betriebe des Schaustellergewerbes, Kiesgruben, Anlagen zur Herstellung von Kraftfahrzeugen, Anlagen zur Herstellung von Kunststoffteilen, Tankstellenfabrikation, Anlagen zur Herstellung von Kunststoffen, Anlagen zur Herstellung von Kraftfahrzeugen, Großmärkten, Großbäckereien, Großmetzgereien, Grubenbeschreinigungsanlagen nicht zulässig.

Außerdem sind Spediteurbetriebe, Betriebe zum Bau und zur Reparatur von Kraftfahrzeugen, Tankstellen, Gaststätten mit Nachtbetrieb und Vergnügungsstätten nicht zulässig.

2. Einzelhandels- und sonstige Handelsbetriebe, die über den täglichen Bedarf an Endverbraucher abgeben, sind gem. § 1 Absatz 5 Baunutzungsverordnung in Verbindung mit § 1 Absatz 9 BauNutzungsverordnung unzulässig.

3. In den Baugebieten ist gemäß § 22 Absatz 4 Baunutzungsverordnung eine abweichende Bauweise (a) wie folgt zulässig:

Gebäude mit mehr als 50 m Länge bei Einhaltung der erforderlichen seitlichen Abstandsflächen.

4. Gemäß § 9 Absatz 1 Nr. 25 BauGB ist der entsprechend der Planzeichnung entlang der Bahnlinie nach Wolfrath festgesetzte Pflanzstreifen auf einer Breite von 10 m mit standortgerechten Sträuchern und Bäumen zu bepflanzen.

5. Zur Beschattung der Parkplätze auf der im Gewerbegebiet vorgesehenen Fläche für Stellplätze ist mindestens ein großkronig wachsender Laubbaum auf jeweils angefangene 4 Stellplätze zu pflanzen und zu unterhalten.

6. Entlang der L 239 n dürfen über die im Plan dargestellten Anbindungen hinaus keine weiteren Einund Ausfahrten in Sinne des § 20 Straßengesetz (StrWG) hergestellt werden.

7. Innerhalb der 20-m-Zone der L 239 n dürfen bauliche Anlagen außerhalb der Baugrenzen nur mit Zustimmung der Straßenbauverwaltung errichtet werden.

8. Werbeanlagen im Sinne des § 13 Landesbauordnung (BauO NW) dürfen innerhalb der 20-m-Zone der L 239 n, die parallel zu dieser verlaufen, nicht errichtet werden. Ausgenommen sind kurzzeitige Gelegenheitswerbungen.

9. Die im gemeinsamen landschaftsfestgesetzten Begleitplan zur L 239 n vorgesehenen Ausgleichs- und Ersatzmaßnahmen sind Bestandteil des Bebauungsplanes.

Geometrische Festsetzung

Punkt	Rechts	Hoch	Bemerkung
1	451.089	248,10	Gerade +100
2	451.131	249,56	PP
3	451.198	270,27	Bx +100/Ger
4	451.161	301,59	Ger/Bx -22,575
5	451.121	340,55	PP
6	451.097	340,93	Bx -22,575/Ger
7	451.145	292,25	Ger/Bx +22,575
8	451.45	222,63	PP
9	451.485	202,90	Bx +22,575/Ger
10	451.28	170,59	Ger/Gerade Achse
20	56526,506	05721,598	Gebäude Ger/Ger
ab	476,050	960,445	Gebäude Achse +
ab	476,047	936,795	Bx +

•TEILUNGSVERMERK:
DER RAT DER STADT RATINGEN HAT IN SEINER SITZUNG AM 29.11.1988 BESCHLOSSEN, DEN BEBAUUNGSPLAN M 244 IN M 244.A UND M 244 B ZU TEILEN.

•HINWEIS ZUM AUSBAU DER L 239n:
BEI DEM AUSBAU DER L 239n WERDEN DIE TECHNISCHEN RICHTLINIEN UND RICHTLINIEN FÜR BAUTECHNISCHE MASSNAHMEN AN STRASSEN IN WASSERGEWINNUNGSGEBIETEN (AUSGABE 1982) BEACHTET.

DIE IN ■GRÜN■ EINGETRAGENEN ÄNDERUNGEN ERFOLGEN AUFGRUND DES RATSBESCHLUSSES VOM 25. 4. 1989

RATINGEN DEN 26. 4. 1989

DIE IN ■BLAU■ EINGETRAGENEN ÄNDERUNGEN ERFOLGTEN AUFGRUND DES RATSBESCHLUSSES VOM 29.11.1988

RATINGEN, DEN 12.12.1988

SIEGEL (GEZ.) JÄRING
JÄRING
AMTSLEITER

RECHTSGRUNDLAGEN
ES GELTEN:
• DAS BUNDESBAUGESETZ (BBAUG) IN DER FASSUNG DER BEKANNTMACHUNG VOM 18. AUGUST 1976 (BGBl. I S. 2221)
ARTIKEL 5 NR. 1 VOM INKRAFTTRETEN DES GESETZES ZUR ERLEICHTERUNG VON INVESTITIONSVORHABEN IM STÄDTEBAURECHT (GEMÄß DR STRTVTG (BGBl. I S. 641) UND ARTIKEL 10 DES GESETZES ZUR ERLEICHTERUNG VON INVESTITIONSVORHABEN IM STÄDTEBAURECHT (BauGB-MaßnahmenG) VOM 22. APRIL 1993 (BGBl. I S. 466) SOWIE DER VERORDNUNG ÜBER DIE BAULICHE NUTZUNG DER GRUNDSTÜCKE (BAUNUTZUNGSVERORDNUNG / BauNVO) IN FASSUNG DER BEKANNTMACHUNG VOM 15. SEPTEMBER 1977 (BGBl. I S. 1763) SOWIE DER BEKANNTMACHUNG VOM 23. JANUAR 1990 (BGBl. I S. 132)
• DIE PLANZEICHENVERORDNUNG 1981 (PlanzV 81) VOM 30. JULI 1981 (BGBl. I S. 833)

ZEICHENERKLÄRUNG

BESTANDSSCHAUFLÄRN
WOHNGEBÄUDE MIT NEBENRÄUMEN
WIRTSCHAFTS- UND INDUSTRIEGEBÄUDE GARAGEN
ÖFFENTLICHE GEBÄUDE
POLYGONPUNKT
FLURGRENZE
FLURSTÜCKSGRENZE
LATERNE
MISCHWASSERKANAL
HYDRANT, UNTERIRDISCH
KABELSCHACHT - KASTEN
KANALDECKEL - UND
VORHANDENE HÖHEN
SCHMIEDRAPPE WASSER
PARKPLATZ

SONSTIGE PLANZEICHEN
FLÄCHEN FÜR STELLPLÄTZE UND GARAGEN
ZWECKBINDUNG St = STELLPLÄTZE
MIT GEH- ODER FAHR- ODER LEITUNGSRECHTEN ZU BELASTENDE FLÄCHEN
DARSTELLUNG BEI SCHMALEN FLÄCHEN
(GEMESSEN ZU BEIDEN SEITEN DER ALLGEMEINHEIT, FAHR- UND LEITUNGSRECHT ZU GUNSTEN DER VERSORGUNGSTRÄGER
UMGRENZUNG DER FLÄCHEN, DIE VON DER BEBAUUNG FREIZUHALTEN SIND
BESCHRÄNKUNG DER ZULÄSSIGEN WOHNEINHEITEN
EMISSIONSKONTINGENTIERUNG (ZUR BESTIMMUNG MAX. LÄRM-EMISSIONEN DB GEMESSEN)
GRENZE DES RÄUMLICHEN GELTUNGSBEREICHES DES BEBAUUNGPLANES

FESTSETZUNGEN
ART DER BAULICHEN NUTZUNG
GEWERBEGEBIET
MASS DER BAULICHEN NUTZUNG
GESCHOSSFLÄCHENZAHL
GRUNDFLÄCHENZAHL
ZAHL DER VOLLGESCHOSSE
ALS HÖCHSTGRENZE
HÖHEN ÜBER NORMALHÖHENNULL (NHN)
OBERKANTE
BAUWEISE, BAUGRENZEN
BAUGRENZE
FLÄCHEN FÜR BAHNANLAGEN
EISENBAHN BUNDESBAHN
VERKEHRSFLÄCHEN
STRASSENBEGRENZUNGSLINIE
STRASSENBEGRENZUNGSLINIE MIT EINTEILUNG DER VERKEHRSFLÄCHEN IN UNTERSCHIEDLICHE ZWECKBESTIMMUNG
VERKEHRSFLÄCHEN BESONDERER ZWECKBESTIMMUNG
WG = WERBEGEMEINSCHAFTSFLÄCHEN
PP = PARKPLÄTZE
ANPFLANZEN VON BÄUMEN UND STRÄUCHERN
ERHALTUNG VON BÄUMEN UND STRÄUCHERN
ANPFLANZEN VON STRÄUCHERN
EINZELBÄUME ERHALTEN
EINZELBÄUME ANPFLANZEN
FLÄCHEN FÜR VERSORGUNGSANLAGEN
ELEKTRIZITÄT
GASLEITUNG
HAUPT VERSORGUNGS - HAUPTABWASSERLEITUNGEN
MISCHWASSERKANAL
GASLEITUNG (AUSSER BETRIEB)
ELEKTROLEITUNG
GRÜNFLÄCHEN
ÖFFENTLICHE GRÜNFLÄCHE
PRIVATE GRÜNFLÄCHE
WASSERFLÄCHEN UND FLÄCHEN FÜR DIE WASSERWIRTSCHAFT
FLÄCHEN FÜR WASSERWIRTSCHAFT UND DIE REGELUNG DES WASSERABFLUSSES
ÜBERSCHWEMMUNGSGEBIET
WASSERSCHUTZGEBIET
WASSERSCHUTZGEBIET ZONE III
FLÄCHEN FÜR AUFSCHÜTTUNGEN, ABGRABUNGEN ODER FÜR DIE GEWINNUNG VON BODENSCHÄTZEN
FLÄCHEN FÜR AUFSCHÜTTUNGEN (HIER AUFSCHÜTTUNG ZUR HERSTELLUNG DES STRASSENKÖRPERS L 239n)
FLÄCHEN FÜR DIE LANDWIRTSCHAFT UND WALD
FLÄCHEN FÜR DIE LANDWIRTSCHAFT
WALD

ÜBERSICHTSPLAN Maßstab 1:10000

STADT RATINGEN

BEBAUUNGSPLAN

M 244/A

LINTORFER STRASSE/ANGERBACH EISENBAHNLINIE DÜSSELDORF-DUISBURG/JÄGERHOFSTRASSE

GEMARKUNG: RATINGEN FLUR 20,46u.47
MASST.: 1:1000 AUSFERTIGUNG