Textliche Festsetzungen

Es sind im Vorhabenbereich (festgesetzter Bereich „Einzelhandel und innerstädtisches Wohnen" und „Innerstädtisches Wohnen") ausschließlich solche Vorhaben zulässig, zu denen Durchführung aus der Vorhabenträger im Durchführungsvertrag verpflichtet (§ 12 Abs. 3a BauGB i.V.m. § 9 Abs. 2 BauGB).

1. Art der baulichen Nutzung (§ 9 Abs. 1 Nr. 1 BauGB i.V.m. § 1 BauNVO)

1.1 „Einzelhandel und innerstädtisches Wohnen" und „Innerstädtisches Wohnen"

Die Bereiche „Einzelhandel und innerstädtisches Wohnen" und „Innerstädtisches Wohnen" dienen vorrangig der Unterbringung von Gebäuden, Anlagen und Einrichtungen von Einzelhandelsbetrieben mit Ladenblöcken in verschiedenen Größen, der Schaffung von innerstädtischem Wohnraum und der Errichtung notwendiger Stellplätze nach der Maßgabe der folgenden Festsetzungen.

Im Rahmen dieser Zweckbestimmung sind in dieser beiden Bereichen in den Ebenen

- 1. Untergeschoss und
- Erdgeschoss

zulässig:

Gebäude und Räume für Verkaufszwecke und Einrichtungen, die damit in funktionalem Zusammenhang stehen, wie

- Büros
- betriebliche Werkstätten
- betriebliche Sozialeinrichtungen
- sonstige Zubehör-, Lager- und Nebenräume
- Anlieferungszonen
- Lagerzusammenbrüche und Abholungsstelle.

Es sind Einzelhandelsbetriebe mit folgender maximaler Verkaufsfläche zulässig:

Fachmärkte:

Lebensmittel/Lebensmittelmarkt	1.490 m² Verkaufsfläche
Lebensmittelmarkt (Fachmarkt 1)	1.220 m² Verkaufsfläche
Fachmarkt 2	960 m² Verkaufsfläche
Fachmarkt 3	390 m² Verkaufsfläche

Shops / Ideenläger Handel:

In der Summe 840 m² Verkaufsfläche

Innerhalb des Gebiets „Einzelhandel und innerstädtisches Wohnen" und „Innerstädtisches Wohnen" darf die Gesamtverkaufsfläche insgesamt 4.900 m² nicht überschreiten.

1.1.1 „Einzelhandel und innerstädtisches Wohnen"

Der Bereich „Einzelhandel und innerstädtisches Wohnen" dient vorrangig der Unterbringung von Gebäuden, Anlagen und Einrichtungen von Einzelhandelsläden mit Ladenblöcken in verschiedenen Größen, der Schaffung von innerstädtischem Wohnraum und der Errichtung notwendiger Stellplätze.

Im Gebiet „Einzelhandel und innerstädtisches Wohnen" sind ergänzend zu Punkt 1.1 zulässig:

- Wohnen in den Ebenen des 1., 2. und 3. Obergeschosses
- Schank- und Speisewirtschaften
- sonstige nicht störende Gewerbebetriebe
- sonstige Büros
- Räume für freie Berufe gem. § 13 BauNVO
- Stellplätze
- In der Ebene „Erdgeschoss" sind Flächen für Banken und Versicherungen nur in einem Umfang von in der Summe bis zu maximal 200 m² Nettoverkaufsfläche zulässig.

Im Gebiet „Einzelhandel und innerstädtisches Wohnen" sind unzulässig:

- Spielhallen, Wettbüros und Vergnügungsstätten und
- Anlagen und Betriebe, die gewerblich betriebenen sexuellen Dienstleistungen und Darbietungen dienen
- sowie Sexshops.

1.1.2 „Innerstädtisches Wohnen"

Das Gebiet „Innerstädtisches Wohnen" dient überwiegend der Schaffung von innerstädtischem Wohnraum.

Im Rahmen dieser Zweckbestimmung sind in diesem Gebiet ergänzend zu Punkt 1.1 zulässig:

- Wohnungen in den Ebenen des 1., 2. und 3. Obergeschosses
- Stellplätze
- ergänzende Einrichtungen und Räume, die in funktionalem Zusammenhang mit Einzelhandelsbetrieben stehen.

Im Gebiet „innerstädtisches Wohnen" sind unzulässig:

- Spielhallen, Wettbüros und Vergnügungsstätten und
- Anlagen und Betriebe, die gewerblich betriebenen sexuellen Dienstleistungen und Darbietungen dienen
- sowie Sexshops.

2. Boulevard (§ 12 Abs. 3 BauGB)

- Innerhalb des als Boulevard dargestellten Bereichs sind Treppen- und Aufzuganlagen sowie Flächen für außergastronomische Nutzungen zulässig.

3. Maß der baulichen Nutzung (§ 9 Abs. 1 Nr. 1 i.V.m. § 18 BauNVO)

Höhe baulicher Anlagen (§ 16 BauNVO i.V.m. § 18 BauNVO)

- Der obere Bezugspunkt für die Bemessung der festgesetzten Gebäudehöhen in m ü. NHN im DHHN2016 ist der obere Abschluss des Dachfirts oder die Traufe. Als Traufpunkt gilt die Schnittkante der Außenfläche der Außenwand mit der Oberkante Dachhaut.
- Die festgesetzte maximale Höhenlage des Boulevards (OK max. 54 m ü. NHN) darf bauliebedingt um bis zu 0,5 m überschritten werden.
- Die festgesetzte maximale Höhe des Sockelgeschosses darf um bis zu 0,5 m überschritten werden.
- Erläuterung der in der Planzeichnung (Rechtsplan / vorhabenbezogener Bebauungsplan) festgesetzten Bauhöhe ist eine zwingende Wandhöhe von 59,15 m ü. NHN und einer Länge von 27,80 m festgesetzt. Über- und Unterschreitungen der festgesetzten Wandhöhe der Baukörper sind unzulässig.
- Die festgesetzten maximalen Gebäudehöhen dürfen durch untergeordnete Bauteile, wie z.B. durch Anlagen für Gebäudetechnik oder barrierefreiheit Notwendigkeiten um bis zu 0,5 m überschritten werden. Die Summe der Fläche aller gebäudetechnischen Anlage darf - sofern nicht anders zeichnerisch festgesetzt - einen Flächenanteil von 5 % je Dachfläche nicht überschreiten. Die festgesetzte maximale Höhe der dem Sockelgeschoss sichtbaren Technikfläche darf bauliebdingt um bis zu 0,15 m überschritten werden.

Überbaubare Grundstücksfläche (§ 23 BauNVO)

- Die Baugrenzen dürfen in den Bereichen mit zulässiger Wohnnutzung durch Balkone und Terrassen entsprechend der Festsetzungen/siehe des Hinweises und Empfehlungsplanes (Anhang/ und Empfehlungsplan 2 von 3) um bis zu maximal 3,0 m je Balkon oder Terrasse überschritten werden. Eine Ausnahme bildet die Terrasse oberhalb der Ein- und Ausfahrt der Anlieferung und die Treppenage zum Düsseldorfer Platz. Diese Terrasse darf die Baugrenze um bis zu 5,00 m überschreiten.
- Außerhalb überbaubarer Grundstücksflächen sind notwendige Fluchtwege und ringsum sowie Lüftungs- und Lichtschächte zulässig.
- Die in der Planzeichnung (Rechtsplan / vorhabenbezogener Bebauungsplan) festgesetzten überbaubaren Grundstücksflächen dienen für überdachte Geschosse. Unterhalb der für „Innerstädtisches Wohnen" festgesetzten Flächen und Teilgaragen, Einzelhandelsbetriebe sowie ergänzende Einrichtungen und Räume, die in funktionalem Zusammenhang mit Einzelhandelsbetrieben stehen, in Form von Untergeschossen zulässig. Unterhalb der für „Einzelhandel und innerstädtisches Wohnen" festgesetzten Flächen und Teilgaragen, Einzelhandelsbetriebe, Schank- und Speisewirtschaften und sonstige Gewerbebetriebe in Form von Untergeschossen zulässig.

4. Stellplätze und Garagen (§ 9 Abs. 1 Nr. 11 BauGB i.V.m. § 12 BauNVO)

- Stellplätze sind mit Ausnahme von Fahrradstellplätzen ausschließlich in unterirdischen Geschossen (Tiefgaragen) zulässig.

5. Bereiche für Ein- und Ausfahrten / Einschließung (§ 9 Abs. 1 Nr. 11 BauGB)

- Zufahrten und Abfahrten von Tiefgaragen zu den angrenzenden Verkehrsflächen sind nur innerhalb der zeichnerisch festgesetzten Bereiche zulässig.
- Zufahrten und Abfahrten für die Anlieferung des Einzelhandels sind nur innerhalb der zeichnerisch festgesetzten Bereiche zulässig.

6. Flächen zum Schutz vor schädlichen Umwelteinwirkungen (§ 9 Abs. 1 Nr. 24 BauGB), Immissionsschutz/Lärmschutz

6.1 Anforderungen an die Luftschalldämmung von Außenbauteilen gemäß DIN 4109

Schalldämm-Maße der Außenbauteile

Innerhalb der überbaubaren Grundstücksflächen sind die Anforderungen an die Luftschalldämmung von Außenbauteilen gemäß DIN 4109 Grundlage der Festsetzungen ist die DIN 4109 (Grundlage der Festsetzungen ist die DIN 4109 „Schallschutz im Hochbau" in der Fassung von Januar 2018) zu erfüllen.

Zum Schutz vor Außenlärm für Aufenthaltsräume sind die Anforderungen der Luftschalldämmung nach DIN 4109-1 "Schallschutz im Hochbau – Teil 1: Mindestanforderungen", Ausgabe Januar 2018 einzuhalten. Die erforderlichen gewerten bewerteten Bau-Schalldämm-Maße $R'_{w,ges}$ der Außenbauteile von schutzbedürftigen Räumen ergeben sich nach DIN 4109-1 (Januar 2018) unter Berücksichtigung des maßgeblichen Außenlärmpegels L_a gemäß Nachweisen 1 (Tag) und Nachweisen 2 (Nacht) für die freie Schallausbreitung und die unterschiedlichen Raumarten nach folgender Gleichung (Gleichung 6).

$$R'_{w,ges} = L_a - K_{Raumart}$$

Dabei ist

$K_{Raumart}$ = 35 dB für Büroräume und Ähnliches.
$K_{Raumart}$ = 30 dB für Aufenthaltsräume in Wohnungen, Übernachtungsräume in Beherbergungsstätten, Unterrichtsräume und Ähnliches.
L_a der maßgebliche Außenlärmpegel nach Punkt 4.4.5 der DIN 4109-2 (Januar 2018)

Mindestens einzuhalten sind:

R_w = 30 dB für Aufenthaltsräume in Wohnungen, Übernachtungsräume in Beherbergungsstätten, Unterrichtsräume, Büroräume u. Ähnliches.

Für gewerbe bewertete Bau-Schalldämm-Maße von R_w + 32 dB sind die Anforderungen aufgrund der örtlichen Gegebenheiten festgelegen. Die erforderlichen gewerten bewerteten Bau-Schalldämm-Maße $R'_{w,ges}$ sind in Abhängigkeit von Verhältnis der von Raum aus gesehenen gesamten Außenfläche eines Raumes S_S zur Grundfläche des Raumes S_G nach DIN 4109-2 (Januar 2018), Gleichung 32 mit dem Korrekturwert K_{AL} nach Gleichung 33 zu korrigieren. Für Außenbauteile, die unterschiedlich zur maßgeblichen Lärmquelle orientiert sind, siehe DIN 4109-2 (Januar 2018) 4.4.1.

Nebenkarte 1 "Tag"
Ergebnisse der Immissionsberechnungen "Vorhabensituation"
Flächenhafte Darstellung der Lärmpegelbereiche bzw. maßgeblichen Außenlärmpegel
im Plangebiet nach DIN 4109 (2018) tags bei freier Schallausbreitung im Plangebiet

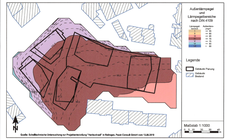

Nebenkarte 2 "Nacht"
Ergebnisse der Immissionsberechnungen "Vorhabensituation"
Flächenhafte Darstellung der Lärmpegelbereiche bzw. maßgeblichen Außenlärmpegel
im Plangebiet nach DIN 4109 (2018) nachts bei freier Schallausbreitung im Plangebiet

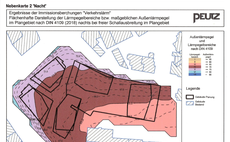

Belüftung von Schlafräumen

Wenn Schlafräume (auch Kinderzimmer sowie Wohn-Schlafräume in Ein-Zimmer-Wohnungen) an einer Fassade mit einem Beurteilungspegel nachts von > 45 dB(A) angeordnet werden und diese nicht über mindestens ein Fenster zur Belüftung/belüften Sehr mit Beurteilungspegel nachts von < 45 dB(A) verfügen, ist durch bauliche Maßnahmen an sicherstellen Schallschutz auch unter Berücksichtigung der erforderlichen Belüftung entsprechend der Vorgaben der Birmkirchstrasse Untersuchung zu gewährleisten. Dazu sind Schlafräume mit einer schallgedämmten Lüftungsanlage auszustatten, die einen ausreichenden Luftwechsel während der Nachtzeit sicherstellt. Die jeweiligen Schallimmissionsbelastungen müssen auch bei Aufrechterhaltung einer ausreichenden Belüftung sichergestellt werden. Auf die schallgedämmten Lüfter kann verzichtet werden, wenn der Schlafraum abgetrennt wird, diese in Schlafräumen durch geeignete bauliche Schallschutzmaßnahmen (z. B. Doppelfenstern, verglaste Vorbauten) ein Innenraumpegel bei tagsüber/nachts Fenstern von 30 dB(A) während der Nachtzeit nicht überschritten wird.

Ausnahmen in Baugenehmigungsverfahren

Durch eine Einzelbeurteilung im Baugenehmigungsverfahren ist die ausreichende Luftschalldämmung der Außenbauteile zum Schutz gegen einwirkenden Außenlärm nachzuweisen. Der Nachweis über die ordnungsgemäße Ausführung der Lärmschutzmaßnahmen hat nach DIN 4109 (Januar 2018) zu erfolgen. Hieraus kann die Vorlage einer Bescheinigung eines von der Landesregierung anerkannten Sachverständigen für Schallschutz gefordert werden. Die schallschutztechnischen Anforderungen gelten stets für die gesamte Fassade des Gebäudes, auch wenn die Fassade nicht ein Rand (Baugrenze), sondern innerhalb des Baufensters liegt. Es können Ausnahmen von den geforderten Festsetzungen zugelassen werden, soweit durch den Sachverständigen nachgewiesen wird, dass geringere Maßnahmen ausreichen.

Die DIN 4109 wird mit dem Bebauungsplan zur Einsichtnahme vorgehalten.

Außenwohnbereiche

In Bereichen, wo der Beurteilungspegel an Balkonen und Loggien ohne Schallschutzmaßnahmen oberhalb von 62 dB (A) am Tag liegt, sind für Balkone und Loggien Lärmschutzeinrichtungen so zu errichten, dass ein Beurteilungspegel von 62 dB (A) am Tag nicht überschritten wird. Entsprechende Maßnahmen sind im Rahmen des Baugenehmigungsverfahrens nachzuweisen.

6.2 Lärmschutzwand

Die festgesetzte Lärmschutzwand ist mit einer zwingenden Höhe von mindestens 55,65 m ü. NHN zu errichten. Sie ist als Glas-Stahl-Konstruktion auszuführen.

7. Gestaltung baulicher Anlagen (§ 9 Abs. 4 BauGB i.V.m § 89 BauGB NRW)

Von den Festsetzungen der Satzung der Stadt Ratingen über die Gestaltung baulicher und sonstiger Anlagen sowie die Gestaltung von Werbeanlagen und Warenautomaten, den Werbeanlagen im Stadtzentrum sowie der Außengastronomie und über die Erlaubnisse und Gebühren für Sondernutzungen an öffentlichen Straßen in der Ratinger Innenstadt (ORS 62.00) sind nur die, aus dem Plan begründeten Fassadenansichten hervorgehenden Abweichungen zulässig.

Festsetzungen im Bereich der öffentlichen Grünfläche und Tiefgarage (gem. § 12 Abs. 4 BauGB):

8. Grünfläche (§ 9 Abs. 1 Nr. 15 BauGB)

- Innerhalb der Grünfläche sind zwei Zu- und Ausgänge für Fußgänger zur Tiefgarage auf einer Fläche von max. 50 m² je Zu- und Ausgang zulässig.

9. Stellplätze und Garagen (§ 9 Abs. 1 Nr. 11 BauGB i.V.m. § 12 BauNVO)

- Innerhalb der Umgrenzung von Flächen für Tiefgaragen ist eine unterirdische Tiefgarage unterhalb der Grünfläche zulässig. Die Tiefgarage unterhalb der Grünfläche ist mit Mindest mind. 1,0 m Substratstärke zu überdecken.

10. Flächen mit Bindungen für Bepflanzungen und für den Erhalt von Bäumen, Sträuchern und sonstigen Bepflanzungen (§ 9 Abs. 1 Nr. 25b BauGB)

- Die zum Erhalt festgesetzten Bäume sind dauerhaft zu erhalten, zu schützen, fachgerecht zu pflegen und bei Abgang sollestens in der darauffolgenden Pflanzperiode durch eine vergleichbare Ersatzpflanzung zu ersetzen.

Nachrichtliche Übernahme

Wasserschutzzone: Die Plangebiet liegt gemäß der Wasserschutzgebietsverordnung vom 27.12.2002 innerhalb der Wasserschutzzone III b der Wasgewinnung Ratingen Brachtershäde (Grundgebietsverordnung in Kraft getreten am 23.01.2003). Die geplanten Bauvorhaben sind gemäß der ordnungsgemäßen festgesetzten Wasserschutzgebietsverordnung genehmigungspflichtig. Hierzu ist ein Antrag auf Erteilung einer wasserrechtlichen Genehmigung gemäß Wasserschutzzonenverordnung bei der Unteren Wasserbehörde des Kreises Mettmann einzureichen. Details zum Grundwasserschutz, zur Entwässerung sowie zur Gestaltung der Außenanlagen (Kfz-Stellplätze, Zufahrten) sind hierzu rechtzeitig mit der Unteren Wasserbehörde abzustimmen. Im Rahmen der Baubilligkeiten kann eine Wasserhaltung erforderlich werden. Details zur Wasserhaltung und auch hierbei mit der Unteren Wasserbehörde abzustimmen.

Gewässerqualitätsziele: Das Plangebiet befindet sich im Geltungsbereich der von der Stadt Ratingen am 05.10.2011 aufgestellten Satzung über die „Gestaltung baulicher und sonstiger Anlagen sowie die Gestaltung von Werbeanlagen und Warenautomaten, der Werbeanlagen im Stadtzentrum sowie der Außengastronomie und über die Erlaubnisse und Gebühren für Sondernutzungen an öffentlichen Straßen in der Ratinger Innenstadt".

Bodendenkmal: Die das Bodendenkmal MÉ 17 - Stadtmauer und -graben von der Planung betroffen ist, wird es nachrichtlich in der Planzeichnung (Rechtsplan / vorhabenbezogener Bebauungsplan) dargestellt. Es sind sämtliche durch die Baumaßnahme betroffenen Flächen bauvorgreifend nach der Maßgabe eines Bodenfachgutachtens (Bodenkundliche Untersuchung) gemäß Anlage dell / sofern nicht anders zeichnerisch festgesetzt - einen Flächenanteil von 5 % je Dachfläche nicht überschreiten. Die festgesetzte maximale Höhe der dem Sockelgeschoss sichtbaren Technikfläche darf bauliebdingt um bis zu 0,15 m überschritten werden.

Hinweise

Umgang mit Bau- und Bodendenkmälern: Es sich das Vorhaben in der engeren Umgebung von Baudenkmälern (bspw. Düsseldorfer Straße 26) und einbekannt Bodendenkmälern (MÉ 17) befindet bzw. diese berührt, ist gem. § 9 (1a) und (1b) DschG NRW das denkmalrechtliche Erlaubnisverfahren und somit die Erlaubnis der Unteren Denkmalbehörde zu beachten.

Fassadenbearbeitung bei Baudenkmälern und ihrer Umgebung: Gemäß § 9 DSchG NRW ist bei Baudenkmälern und ihrer Umgebung die Bearbeitung der Fassaden mit der zuständigen Denkmalbehörde im Einzelfall abzustimmen.

Lärmreduzierende Maßnahmen: Im Rahmen des Bebauungsplanverfahrens wurde eine schalltechnische Untersuchung erstellt. Zur Einhaltung der einzelnen immissionsrechtlichen ist entsprechend dazu keine Aggregate mit höheren als im Rahmen der schalltechnischen Untersuchung angenommenen Schallleistungspegeln eingesetzt werden. Dieses Ziel sollte die konkrete städtische Anlieferzone mit Müllpresse hochschalldämmend und massiv eingehaust werden. Darüber hinaus wird aus Gründen der gegenseitigen Rücksichtnahme empfohlen, die Verladungen nur bei einem geschlossenen Tor die Anlieferung durchführen. Es sind weiterhin organisatorische Maßnahmen zu ergreifen, welche verhindern, das sich die Warteverläufen von LKW vor der Anlieferzone bilden, deren Motorengeräusche/Kühlaggregatgeräusche an den benachbarten Immissionsorten zu Überschreitungen der Immissionsrichtwerte führen könnten.

Ebenso sollen Anlieferungszeiten entsprechend der Vorgaben aus der Birmkirchstrasse Untersuchung beschränkt werden.

Eine Beschränkung der Anlieferungszeiten entsprechend der Vorgaben aus der Lärmkirchstrasse Untersuchung Ende im Rahmen der Baugenehmigungsverfahrens und des Durchführungsvertrages statt.

Für zuvor genannten Bemerkendaten Maßnahmen sind Gegenstand des Durchführungsvertrages und ihre Sicherstellung wird im Baugenehmigungsverfahrens geprüft. Die zum Einsatz kommenden Aggregate und Kühlgeräte müssen die Immissionsrichtwerte der TA Lärm einhalten.

Kampfmittel: Die historische Unterlagen Hinweise auf vermutete Bombenabwürfe im Zuge des 2. Weltkrieges liefern, wird eine Überprüfung der zu überbauenden Flächen auf Kampfmittel empfohlen. Aufgrund der vorhandenen Infrastruktur ist jedoch eine flächendeckende Kampfmittelsondierung technisch nicht möglich. Die Existenz von Kampfmitteln kann nicht ausgeschlossen werden. Erdarbeiten sind mit entsprechender Vorsicht auszuführen. Bei Auffälligkeiten mittels Erdbaumaschinen wird eine schichtweise Abtragung um ca. 0,30m sowie eine Bestauchung des Erdreichs hinsichtlich Verdachtsgrund wie z.B. Verfärbungen, Brismorgeruchen empfohlen. Generell sind Bauarbeiten sofort einzustellen sollen Kampfmittel gefunden werden. In diesen Fall ist die zuständige Ordnungsbehörde, der Kampfmittelbeseitigungsdienst oder die nächstgelegene Polizeidienststelle unverzüglich zu verständigen.

Altlasten: Hinweise auf das Vorhandensein von Altlasten liegen zum jetzigen Zeitpunkt (Stand November 2018) nicht vor. Dennoch kann das Vorhandensein von Altlasten im Plangebiet nicht ausgeschlossen werden.

Werden bei Tiefbauarbeiten Anzeichen von feuter, flüssiger oder gasförmiger Kontaminatie festgestellt, so ist die Abteilung Natur- und Umweltschutz der Stadt Ratingen umgehend zu informieren. Kontaminierte Aushubarbeiten sind nach den Kreislaufwirtschafts- und Abfallgesetz zu entsorgen.

Löschwasser: Der Stadtwerke Ratingen können derzeit eine ausreichende Löschwasserversorgung nicht garantieren. Im Rahmen des Baugenehmigungsverfahrens ist zu prüfen, in wieweit die Löschwasserversorgung ausreichend ist oder ob eine eigene Löschwasserversorgung herzustellen ist.

DIN-Normen: Die DIN 4109 kann während der Dienststunden in Amt für Stadtplanung, Vermessung und Bauordnung der Stadt Ratingen, Stadtomtrg 17, 40878 Ratingen eingesehen werden.

Zu diesen vorhabenbezogenen Bebauungsplan gehören:

eine Planzeichnung (Rechtsplan / vorhabenbezogener Bebauungsplan), ein Vorhaben- und Erschließungsplan (bestehend aus Ansicht und Plan), textliche Festsetzungen, eine Begründung inkl. Umweltbericht, ein Verkehrsgutachten, ein Schallgutachten, ein Landschaftspflegerischer Begleitplan, eine Artenschutzprüfung und ein Durchführungsvertrag.

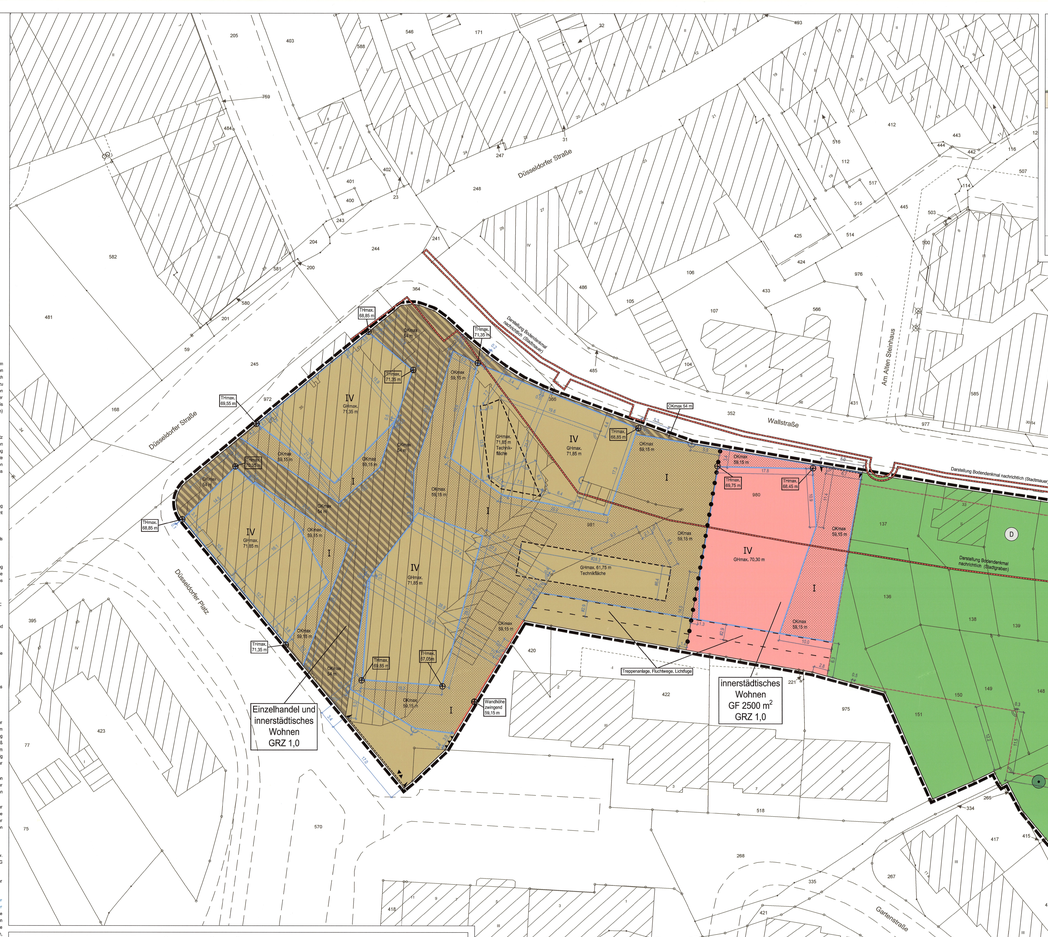

Darstellung auf Grundlage des ALKIS Datenbestandes
© Stadt Ratingen, 16/2018

Ansichten (Vorhaben- und Erschließungsplan 2 von 3)

Ansicht Süd - Düsseldorfer Platz

Ansicht West - Düsseldorfer Straße

Quelle: kadawittfeldarchitektur, Aachen

Ansichten (Vorhaben- und Erschließungsplan 2 von 3)

Ansicht Nord - Wallstraße

Ansicht Ost - Mehrgenerationenpark

Quelle: kadawittfeldarchitektur, Aachen

Zeichenerklärung

Bestandsangaben

- Kreisgrenze (Straßgrenze)
- Gemarkungsgrenze
- Flurgrenze
- Flurstücksgrenze
- Nutzungsgrenze, Bordkante
- Wohngebäude mit Geschosszahl und Hausnummer
- Wirtschafts- u. Industriegebäude
- Arkade, offene Halle, Durchfahrt
- 980 Flurstücksnummer

Festsetzungen für den Bereich des Vorhabenbezogenen Bebauungsplans

Art der baulichen Nutzung
(§ 9 Abs. 1 Nr. 1 BauGB, § 12 Abs. 3 BauNVO)

- Innerstädtisches Wohnen
- Einzelhandel und innerstädtisches Wohnen
- Obmax. 55,65 m — Sockelgeschosses mit festgesetzter maximaler Oberkante von 55,15 Meter über Normalhöhe/Null in DHHN2016
- Ho max. 0,5 m / Lo 27,80 m — Technikfläche mit maximal zulässiger Gebäudehöhe in Meter über Normalhöhe/Null in DHHN2016
- Obmax 54,00 m — Boulevard Oberkante maximal 54 m über Normalhöhe/Null in DHHN2016

Maß der baulichen Nutzung
(§ 9 Abs. 1 Nr. 1 BauGB)

GF 2500 m² Geschossfläche
GRZ 1,0 Grundflächenzahl
o, IV Zahl der vollgeschossen als Höchstmaß.
Lo 27,80 m / Ho 0,5 m — maximal zulässige Gebäudehöhe in Meter Über Normalhöhe/Null in DHHN2016
Bu 27,80 m — maximal zulässige Höhe des Traufpunktes in Meter über Normalhöhe/Null in DHHN2016

Baulinien, Baugrenzen
(§ 9 Abs. 1 Nr. 2 BauGB, § 23 BauNVO)

- Wandhöhe 59,15 m — Bauliche mit Wandhöhe zwingend in Meter über Normalhöhe/Null in DHHN2016
- Baugrenze

Sonstige Planzeichen

- Grenze des räumlichen Geltungsbereiches
- Abgrenzung unterschiedlicher Nutzung, z.B. von Art der baulichen Nutzung, Maß der baulichen Nutzung, innerhalb eines Baugebietes
- Einfahrtbereich
- Ein- und Ausfahrt Anlieferung
- Umgrenzung Treppenanlage, Fluchtwege, Lüftfuge
- Umgrenzungen der Flächen für besondere Anlagen und Vorkehrungen zum Schutz vor schädlichen Umwelteinwirkungen im Sinne des Bundes-Immissionsschutzgesetzes (Lärmschutzwand)

Festsetzungen für den Bereich der Planung nach § 12 (4) BauGB

- Grünfläche — öffentliche Grünflächen Zweckbestimmung: Parkanlage
- TG — öffentliche Tiefgarage
- Erhaltung von Bäumen

Nachrichtliche Übernahme:

- Umgrenzung von Gesamtanlagen (Ensemble): die zum Denkmalbereich gehörenden Bodendenkmal MÉ 17 Stadtmauer- und -graben

Übersichtskarte M 1:2000

©Geobasisdaten Kreis Mettmann

Grenze des räumlichen Geltungsbereichs

STADT RATINGEN
Der Bürgermeister
Amt für Stadtplanung, Vermessung und Bauordnung

Stadtplanung - 61.12 -
Vorhabenbezogener Bebauungsplan
M 405
"Düsseldorfer Platz / Düsseldorfer Straße / Wallstraße"

Gemarkung: Ratingen | Flur: 41 | Stand: 26.02.2020

Rechtsgrundlagen

1. Das Baugesetzbuch (BauGB) in der Fassung der Bekanntmachung vom 03.11.2017 (BGBl.I S. 3634)
2. Die Verordnung über die baulliche Nutzung der Grundstücke (Baunutzungsverordnung - BauNVO) in der Fassung der Bekanntmachung vom 21.11.2017 (BGBl. I S. 3786)
3. Die Planzeichenverordnung 1990 (PlanzV) vom 18.12.1990 (BGBl. 1991 I S. 58), zuletzt geändert durch Artikel 3 des Gesetzes vom 04.05.2017 (BGBl. I S. 1057)
4. Die Bauordnung für das Land Nordrhein-Westfalen - Landesbauordnung (BauO NRW), in der Fassung der Bekanntmachung vom 03.06.2018 (GV. NRW. 2018 S. 421)

Entwurf

Beschlossen:
BKR Aachen, Nörly & Simon, Kirkerichstraße Weg 8, 52066 Aachen, info@bkr-ac.de
Aachen, den 4.12.2018

Geometrische Eindeutigkeit

Die vorliegende Plangrundlage entspricht der amtlichen Katasterkarte (Maßstab 1:500).
Es entspricht den Anforderungen des § 1 PlanzV3 vom 18.12.1990.
Es wird bescheinigt, dass die Festlegung der städtebaulichen Planung eindeutig ist.
Hilden, den 07.12.07
(Siegel)
öffentlich bestellter Vermessungsingenieur

Aufstellung

Der Rat der Stadt hat am 19.06.2018 gemäß § 2 (1) BauGB die Aufstellung des Bebauungsplanes M 405 beschlossen.
Die ortsübliche Bekanntmachung des Aufstellungsbeschlusses erfolgte am 29.06.2018 im Amtsblatt der Stadt Ratingen Nr. 113/018.
Ratingen, den 09.06.2018
Bürgermeister (Pesch)

Beteiligung der Öffentlichkeit

Die Beteiligung der Öffentlichkeit nach § 3 (1) BauGB ist ein- an Amtsblatt der Stadt Ratingen bekannt gemacht worden.
Die Unterrichtung fand am Stadt.
Ratingen, den
Bürgermeister (Pesch)

Änderung Planverfahren

Der Rat der Stadt hat am 19.02.2019 beschlossen den Bebauungsplan M 405 in einen Vorhabenbezogenen Bebauungsplan gemäß § 12 BauGB überzuführen.
Ratingen, den 25.02.2019
Bürgermeister (Pesch)

Auslegung

Der Rat der Stadt hat am 19.02.2019 die öffentliche Auslegung des Vorhabenbezogenen Bebauungsplanes entworfen gemäß § 3 (2) BauGB beschlossen.
Nach ortsüblicher Bekanntmachung am 10.07.2019 im Amtsblatt der Stadt Ratingen Nr. 172/019 haben der Entwurf des Vorhabenbezogenen Bebauungsplanes und die Begründung vom 18.07.2019 bis einschließlich 19.08.2019 öffentlich ausgelegt.
Ratingen, den 10.07.2019
Bürgermeister (Pesch)

Wiederholung der Auslegung

Aufgrund eines Bekanntmachungsfehlers erfolgte eine Wiederholung der Auslegung gemäß § 3 (2) BauGB.
Nach ortsüblicher Bekanntmachung am 21.08.2019 im Amtsblatt der Stadt Ratingen Nr. 212/019 hat der geänderte Bebauungsplanentwurf mit Begründung vom 28.08.2019 bis einschließlich 30.09.2019 öffentlich ausgelegen.
Ratingen, den 01.10.2019
Bürgermeister (Pesch)

Vereinfachtes Verfahren

Der Rat der Stadt hat aufgrund beizulassender Stellungnahmen gemäß § 4 (2) BauGB eingeschränkten Beteiligungen im Sinne des vereinfachten Verfahrens nach § 13 BauGB beschlossen.
Die geänderte Planversuch mit geänderter Begründung wurde der betroffenen Öffentlichkeit und den anerkannten Behörden und sonstigen Trägern öffentlicher Belange mit Schreiben vom zur Stellungnahme vorgelegt.
Ratingen, den
Bürgermeister (Pesch)

Satzungsbeschluss

Der Rat der Stadt Ratingen hat am 31.03.2020 den Vorhabenbezogenen Bebauungsplan gemäß § 10 (1) BauGB in Verbindung mit den §§ 7 und 41 GO NRW als Satzung beschlossen.
Ratingen, den 20.07.2020
Bürgermeister (Pesch)

Inkrafttreten

Gemäß § 10 (3) BauGB ist der Satzungsbeschluss sowie die Möglichkeit der Einsichtnahme der Vorhabenbezogenen Bebauungsplanes mit der Begründung am 27.07.2020 im Amtsblatt der Stadt Ratingen Nr. 142/2020 bekannt gemacht worden.
Ratingen, den 22.07.2020
Bürgermeister (Pesch)

Die in "Titau" eingetragenen Änderungen und Ergänzungen erfolgten auf Grund einer redaktionellen Änderung am 26.02.2020.
Ratingen, den 26.02.2020
Ass. Greiner (Ambtsleiter Greiner)