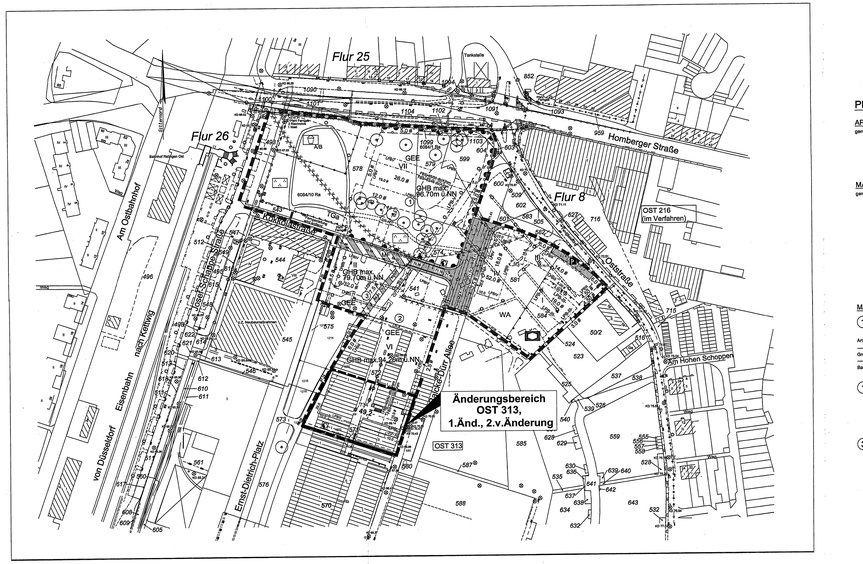

Katastersignaturen

- FLURGRENZE
- FLURSTÜCKSGRENZE
- GRENZPUNKT
- FLURSTÜCKSNUMMER
- ZAUN
- GRENZE VON NUTZUNGSARTEN
- BÖSCHUNG
- OBERIRDISCHE STROMLEITUNG
- MAUER
- GELÄNDEPUNKT MIT HÖHENANGABE
- EINSTEIGESCHACHT
- KABELKASTEN
- KABELSCHACHT
- LATERNE
- BAUM
- GULLY
- GASCHIEBER
- HYDRANT UNTERIRDISCH
- ÜBERDACHUNG
- WIRTSCHAFTS- UND INDUSTRIEGEBÄUDE
- WOHNGEBÄUDE MIT HAUSNUMMER
- GESCHOSSENZAHL
- ELEKTRIZITÄT / TRAFO

Planzeichenerklärung

ART DER BAULICHEN NUTZUNG

gemäß § 9 Abs. 1 Nr. 1 BauGB, § 1 ff BauNVO

- WA — ALLGEMEINES WOHNGEBIET
- GEE — EINGESCHRÄNKTES GEWERBEGEBIET

MASS DER BAULICHEN NUTZUNG

gemäß § 9 Abs. 1 Nr. 1 BauGB, § 16 BauNVO

- 0,4 — GRUNDFLÄCHENZAHL (GRZ)
- II — ZAHL DER VOLLGESCHOSSE
- II - V — GESCHOSSFLÄCHENZAHL (GFZ)
- TH — BAUMASSENZAHL (BMZ)
- GHB — GEBÄUDEHÖHENBESCHRÄNKUNG (GHB) (S.TEXTLICHE FESTSETZUNGEN NR. 6.1.1)

MATRIX:

1 Teilgebiet	TEILGEBIETSNUMMER ZUORDNUNG DER NUTZUNGSSCHABLONE
Art der Nutzung	Geschossanl/max. Gebäudehöhe
Grundflächenzahl	Geschossflächenzahl / Baumassenzahl
Bauweise	Dachneigung

1			2		
GEE	VII		GEE	VI	
0,8	18		0,8	14	
a	0°-10°		a	0°-10°	

3			WA	III - IV	
GEE	II				
0,8	10		0,4	12	
a	0°-10°		a	0°-10°	

Fläche für den Gemeinbedarf

I	
0,4	

Bauweise, Baulinie, Baugrenzen

gemäß § 9 Abs. 1 Nr. 2 BauGB, §§ 22 und 23 BauNVO

- BAUGRENZE
- BAULINIE
- OFFENE BAUWEISE
- a — ABWEICHENDE BAUWEISE (SIEHE TEXTL. FESTSETZUNG 5.1)

Flächen für den Gemeinbedarf

gemäß § 9 Abs. 1 Nr. 5 und Abs. 6 BauGB

- FläCHE FÜR DEN GEMEINDEBEDARF, ZWECKBEST. SOZIALEN ZWECKEN DIENENDE GEBÄUDE UND EINRICHTUNGEN (KINDERGARTEN)

VERKEHRSFLÄCHEN

gemäß § 9 Abs. 1 Nr. 11 und Abs. 6 BauGB
Die Einteilung der Verkehrsflächen ist hinweislich.

- ÖFFENTLICHE VERKEHRSFLÄCHE
- STRASSENBEGRENZUNGSLINIE
- VERKEHRSFLÄCHE MIT ZWECKBESTIMMUNG MISCHFUNKTIONSFLÄCHE
- P — ÖFFENTLICHE PARKPLÄTZE
- BERECH OHNE EIN- UND AUSFAHRTEN

FLÄCHEN FÜR VERSORGUNGSANLAGEN, FÜR DIE ABFALLENTSORGUNG UND FÜR DIE ABWASSERBESEITIGUNG

gemäß § 9 Abs. 1 Nr. 12, 14 und Abs. 6 BauGB

ZWECKBESTIMMUNG:
- ELEC — FLÄCHE FÜR VERSORGUNGSANLAGEN; TRAFO

GRÜNFLÄCHEN

gemäß § 9 Abs. 1 Nr. 15 und Abs. 6 BauGB

- ÖFFENTLICHE GRÜNFLÄCHE

ZWECKBESTIMMUNG:
- SPIELPLATZ AB LT. RUNDERLASS DES INNENMINISTERS NRW VOM 01.07.1974
- PARKANLAGE

MASSNAHMEN UND FLÄCHEN FÜR MASSNAHMEN ZUM SCHUTZ, ZUR PFLEGE UND ZUR ENTWICKLUNG VON NATUR UND LANDSCHAFT

gemäß § 9 Abs. 1 Nr. 20, 25 und Abs. 6 BauGB

- ANZUPFLANZENDE BÄUME, VORGESCHLAGENE BAUMSTANDORTE
- ERHALTUNG VON BÄUMEN
- FläCHE MIT BINDUNGEN FÜR BEPFLANZUNGEN UND FÜR DIE ERHALTUNG VON BÄUMEN, STRÄUCHERN UND SONSTIGEN BEPFLANZUNGEN
- 10 A/V SPEA — FläCHE ZUM ANPFLANZEN VON BÄUMEN, STRÄUCHERN UND SONSTIGEN BEPFLANZUNG

SONSTIGE PLANZEICHEN

- GRENZE DES RÄUMLICHEN GELTUNGSBEREICHES DES BEBAUUNGSPLANES (§ 9 (7) BAUGB) ANDERUNGSFREIE BEBAUUNGSPLÄNE
- 10 A/V SPEA — LEITUNGSRECHT ZUGUNSTEN DER ANLIEGER, VERSORGUNGSTRÄGER GEHRECHT ZUGUNSTEN DER ALLGEMEINHEIT
- 10a — UMGRENZUNG VON FläCHEN FÜR GARAGEN UND STELLPLÄTZE, GARAGEN UND GEMEINSCHAFTSHÄUSER (§9 ABS.1 NR.4 und 22 BauGB) ZWECKBESTIMMUNG 10a : TIEFGARAGE
- ALTLASTENVERDACHTSFläCHE FläCHE EINKTTN. EINKTTN
- GRENZE SCHALLPEGELBEREICH
- LärmPEGELBEREICH (s.B 9)
- BEMASZUNG LärmPEGELBEREICH
- ABGRENZUNG UNTERSCHIEDLICHER NUTZUNG

SONSTIGE EINTRAGUNGEN

- FUSS- UND RADWEGE UNVERBINDLICH

RECHTSGRUNDLAGEN

1. Baugesetzbuch (BauGB) i.d. Fassung der Bekanntmachung vom 27.08.1997 (BGBl. S. 2141), zuletzt geändert durch Artikel 12 des Gesetzes vom 21.06.2002 (BGBl. S. 1914)
2. Die Verordnung über die baulichen Nutzung der Grundstücke (Baunutzungsverordnung - BauNVO) i.d.F.Bekanntmachung vom 23.01.1990 (BGBl. S. 132), zuletzt geändert durch Artikel 3 des Investitionserleichterungs- und Wohnbaulandgesetzes vom 22.04.1993 (BGBl. S. 466)
3. Planzeichenverordnung 1990 (PlanzV 90) vom 18.12.1990 (BGBl.1991 S. 58)
4. Die Bauordnung für das Land Nordrhein-Westfalen (Landesbauordnung BauO NRW) vom 01.03.2000 (GV NRW S.268) zuletzt geändert durch Artikel 1 des Gesetzes vom 03.06.2003 (GV NRW S.289)

TEXTLICHE FESTSETZUNGEN

1. Ausschluß bestimmter Arten Baulicher und sonstiger Anlagen gem. § 1 (9) in Verbindung mit § 1 (6 BauNVO

1.1 In den Gewerbegebieten sind Betriebe mit Lärmwerten zwischen 22.00 und 6.00 Uhr (Nachtzeitwert) unzulässig.

1.2 In den Gewerbegebieten sind Einzelhandelsbetriebe unzulässig.

1.3 In den Gewerbegebieten sind Betriebe des Beherbergungsgewerbes unzulässig.

2. Ausschluß von Ausnahmen gem. § 1 (8) No. 1 LV. und § 1 (9) BauNVO

2.1 Allgemeine Wohngebiet (§ 4 BauNVO)

In dem allgemeinen Wohngebiet (WA), sind die ausnahmsweise zulässigen Nutzungen nach § 4 (3) BauNVO nicht zulässig.

2.2 In den Gewerbegebieten (GEE) sind gemäß § 2 (3) BauNVO ausnahmsweise zulässigen Vergnügungsstätten nicht zulässig.

3. Ausschluß von sonstigen zulässigen Nutzungen gem. § 1 (6) LV. nR § 1 (9) BauNVO

3.1 In den Gewerbegebieten sind die gemäß § 6 (2) BauNVO allgemein zulässigen Tankstellen nicht zulässig.

4. Gliederung der Baugebiete gem. § 1 (4) BauNVO

4.1 In den Gewerbegebieten sind nur Betriebe und Anlagen zulässig, deren gesamte Schallemission die entsprechend Planeinschrieb festgelegten immissionswirksamen flächenbezogenen Schallleistungspegel (LeT) nicht überschreitet.

4.2 Gemäß § 1 (4) BauNVO werden die Gewerbegebiete 1, 2 und 3 gemäß Rotstiefdruck (RdSt). D. Ministeriums für Umwelt, Raumordnung und Landwirtschaft - VB5-6004.26.1 (VN. 1/88) - vom 22.07.1988 wie folgt gegliedert:

GEE 1:
- Nicht zulässig sind Betriebe und Anlagen der Abstandsklasse I bis VII.

GEE 2 und 3:
- Nicht zulässig sind Betriebe und Anlagen der Abstandsklasse I bis VI.

GEE 2:
- Betriebe und Anlagen, die in der Abstandsklasse VI mit einem * gekennzeichnet sind, sind ausnahmsweise zulässig. Im einzelnen sind diese Anlagen mit folgender laufender Nummer der Abstandsliste VI, 178, 177, 181. Nachtzeitwert von 22.00-6.00 Uhr ist für diese Betriebe und Anlagen ausgeschlossen.

5. Bauweise § 9 (1) Nr. 2 BauGB, § 22 BauNVO.

5.1 Abweichende Bauweise
In den Gewerbegebieten (GEE) Baulisten 1 und 2 sind Gebäudelängen über 50m zulässig. Die seitliche Grenzabstand gem. BauO NRW ist einzuhalten.

6. Gestaltung Baulicher Anlagen gem. § 9 (4) BauGB in Verbindung mit § 86 Bauordnung Nordrhein-Westfalen (BauO NRW).

6.1 Gebäudehöhen

6.1.1 Die max. Gebäudehöhe in m ü NN ist Höhe des Schnittpunkt der Außenwand mit der OK-Attika festgelegt. Dabei wird die besogene Verkehrshöhe für die einzelnen Baulisten wie folgt festgelegt:

Baulist 3 Baliste - Dürr- Allee
Baulisten 1 und 2: Kokkolastraße

Hinweis:
Zur Orientierung sind die geplanten Straßenhöhen als Höhe über NN in der jeweiligen Straßenachse im Bebauungsplan eingetragen.

6.2 Außenwandhöhen

6.2.1 In dem Gewerbegebiet GEE 1 ist ab dem III. Obergeschoss nur eine Fassadenconstruktion aus Stahl und Glas oder aus Brichtl transparenten Materialien zulässig. Die Verwendung dunkler Baustoffe ist unzulässig.

6.3 Dachdeckbarkeit

6.3.1 Dachgestaltung
Dachdeckhöhe, Dachaufbauten, Gauben und Dacherker sind nur in einer Breite vom max. 3 m zulässig. Dabei ist von Innenkante Abschlußwand zur Außenkante Gauben ein Abstand von mindestens 1,5 m einzuhalten. Im Dachgeschoß dürfen keine Dachkehlen liegender Gauben, oder Gauben, die über mehr als eine Geschoßebene reichen, errichtet werden. Zwischbrüstungen sind im gesamten Plangebiet unzulässig.

6.3.2 Unterordnende Dachaufbauten für technische Einrichtungen oder zur Belichtung dürfen die max. Gebäudehöhe max. 3,0m überschreiten, wenn ein Abstand zum Dachrand von mindestens 3,0m eingehalten wird.

6.3.3 In den Gewerbegebieten (GEE) Baulisten 1, 2 und 3 sind bei den Hauptgebäuden als Dachform Flach-, Pult- und leicht geneßte Segmentbogendächer mit einer Dachneigung von 0 - 10° zulässig.

6.4 Einfriedungen

6.4.1 In den Gewerbegebieten (GEE) Baulisten 2 und 3 sind Einfriedungen jeglicher Art entlang der Planstraßen nicht zulässig.

NACHRICHTLICHE ÜBERNAHME (§ 9 (6) BauGB)

- Ferngasleitung

7. Reklaltäte und Garagen § 9 (1) Nr. 11 u. 20 BauGB, § 12 und § 21a BauNVO.

7.1 Tiefgaragen sind in allen Baugebieten auch außerhalb der überbaubaren Flächen zulässig.

7.2 Garagen, Carports und Stellplätze sind in den Gewerbegebieten auch außerhalb der überbaubaren Fläche zulässig.

8. Maßnahmen zum Schutz, zur Pflege und zur Entwicklung von Natur und Landschaft § 9 (1) Nr 20 und Nr 25 BauGB.

Vorbemerkung: Zur Sicherung der Begrünungs- und Ausgleichsmaßnahmen gemäß landschaftspflegerischem Fachbeitrag ist mit dem Bauantrag ein Begrünungsplan einzureichen. Dieser Plan ist aus dem landschaftspflegerischen Fachbeitrag zu entwickeln. Sämtliche Maßnahmen sind zu pflegen und dauerhaft zu erhalten.

8.1 Pflanzgebot für Bäume und Sträucher in Gewerbe- und Mischgebieten.
In den Gewerbegebieten (GEE) Baulisten 1 und 2 sind mindestens 20% der Freiflächen (nicht überbaubare Flächen) als geländenahe Vegetationsflächen mit einer strukturreichen Mischvegetation aus standortgerechten und heimischen Laubbäumen, Bräuchern, Bäuchen und Rasen anzulegen. Je angefangene 200qm begrünbarer Fläche sind mindestens ein Laubbaum 1. Ordnung, 3 x. Stammumfang 18-20cm oder fünf Sträuchern/hoher Stammbäuche, 3 x v. 250-300cm zu pflanzen.

8.2 Dachbegrünung, Entsiedelbestimmung von Tiefgaragen und Gebäuden

8.2.1 In den Gewerbegebieten (GEE) Baulisten 1, 2 und 3 sind 50% der Dachflächen von Gebäuden extensiv zu begrünen. Wenn Anlagen zur Gewinnung regenerativer Energie auf den Dächern vorgesehen werden, wenn der Anteil der Flächte für die extensive Begrünung entsprechend reduziert werden. Verfügt ein Gewerbe aus betriebsbedingter Notwendigkeit keine Dachbegrünung, kann nach Prüfung eine entsprechenden Gutachtens auf eine Dachbegrünung verzichtet werden.

8.2.2 Die Dachflächen von Garagen und anderer Nebenanlagen sind extensiv zu begrünen.

8.2.3 Tiefgaragen sind außer bei den Erschließungszwecken und für den und Einfühlung in Anspruch genommenen und nicht überbauten Teilen in den Gewerbegebieten (GEE) Baulisten 1 und 2 sowie im allgemeinen Wohngebiet mit einer Erdüberdeckung in Höhe von im Mittel 50cm zu versehen, unbeschadet der öffentlichen Grünflächen mit 1.00m.

8.3 Pflanzgebot für die Begrünung von Müllplatzanlagen und Standorten für Recyclingbehälter und für Fassadenbegrünung
Die Müllcontainerplätze und Standorte der Recyclingbehälter sind mit Hecken oder einzugrünenden Rankgerüsten einzufassen und durch die Bepflanzung gegen Einsicht abzuschirmen. In den gegliederten Gewerbegebieten sind fensterlose Außenwände und die Flächen geschlossener Zeilen von Außenwänden mit mehr als 10 m Breite mit Kletterpflanzen (z.B. Efeu, Wein o.Ä.) dauerhaft zu begrünen.

8.4 Pflanzgebot für Baumpflanzungen im Straßenraum.
Im Bereich von Erschließungsstraßen und dem Campus sind in Abhängigkeit der Straßenraumverhältnisse auf den ausgewiesenen Standorten mind. 21 standortgerechte Laubbäume 1 bis 5 Ordnung mit der Mindestqualität Hochstamm 3 x verpflanzt, Stammumfang 20-25 cm anzupflanzen. Die festgesetzten Baumarte können in Abstimmung mit den zuständigen Stellen des Erforderlichen der Erschließung oder der Grundstücksteilung eingepaßt werden. Die Anzahl der Bäume und der angepaßte gestalterische Charakter der Straße (z.B. Alleo) ist beizubehalten.

8.5 Pflanzgebot zur Begrünung von Stellplätzen.
Auf gegliederten, nicht überdachten Stellplätzen ist pro angefangene vier PKW-Stellplätze mindestens ein Laubbaum II. Ordnung mit der Mindestqualität Hochstamm 3 x verpflanzt, Stammumfang 20-25cm zu pflanzen. Stammumfang 20 & Pollar, Stammverbindungen, Wurzelschutz bei Stellplätzen (z.B. Baumrost) sowie eine offene Baumscheibe sind dauerhaft zu gewährleisten. Die Baumscheibe darf eine Fläche von 6qm nicht unterschreiten und ist mit geeigneten Bodendeckern dauerhaft fachgerecht zu begrünen.

8.6 Pflanzgebot zur Gestaltung der öffentlichen Grünflächen.
Die öffentliche Grünfläche ist - abzüglich von Ihre Nutzung - zu 25% der Fläche mit Gehölzstrukturen zu bepflanzen und zu 75% als Rasen oder extensiver Wiesenfläche anzulegen. Es sind standortgerechte Gehölze (Großbäume I. und II. Ordnung sowie Großbäucher und Sträucher) in Anlehnung an die potentielle natürliche Vegetation zu verwenden.

8.7 Regelung des Niederschlagswasserabflusses
In den Gewerbegebieten (Baulisten 1, 2 und 3) sind im allgemeinen Wohngebiet ist auf den privaten Grundstücken ein Retentionsvolumen von 20 l/m² befestigter Fläche vorzuhalten. Begrünte Dachflächen dürfen hierbei als befestigte Fläche, wobei ist gedrosselt eingeleitet, schaffelter Stauraum der Dachbegrünung bis 20 l/m² Retentionsvolumen berücksichtigt wird.

9. Reklaltäte und sonstige Vorkehrungen zum Schutz vor schädlichen Umwelteinwirkungen im Sinne des Bundesimmissionsschutzgesetzes gem. § 9 (1) 24 BauGB.

9.1 Die Luftverschädigung von Außenbauteilen der Aufenthaltsräume (Wohnräume mit Ausnahmen von Küche, Bädern und Hausarbeitsräumen) ist entsprechend der DIN 4109 (Ausgabe November 1989 initiative Beiblatt 1) so zu gestalten, daß die folgende Schalldämm-Maße aufweisen:

Baugebiet	Seiten	Lärmpegelbereich	Maßgeblicher Außenlärmpegel in dB(A)	erf R'w res des Außenbauteils in dB Wohnräume	Büros
WA	Baliste-Dürr Allee	V	71 - 75	45	-
	18.6m von Baliste-Dürr Allee	IV	66 - 70	40	-
## WA / KGA	O/N/S/W	II	61 - 65	35	-
GEE 1	S/ø/S/W	IV	66 - 70	40	35
	N/N/NO	V	71 - 75	45	40
GEE 2	West/Süd	III	61 - 65	35	30
	Nord	IV	66 - 70	40	35
	Ost	V	71 - 75	45	40
GEE 3	O/N/S	III	61 - 65	35	30
	Nord	IV	66 - 70	40	35

9.2 Für zum Schlafen geeignete Räume sind Einbauten als eines resultierenden Schalldämm-Maß für Außenbauteile nach DIN 4109 von R'w,res = 40 dB(A) sind schallgedämmte, evt. fensterunabhängige Lüftungsanlagen gemäß VDI 2719 einzubauen. Die Rolladenkästen und Lüftungseinrichtungen müssen die selben Anforderungen wie die Fenster erfüllen.

7.1 Die Verordnung über die bauliche Nutzung der Grundstücke (Baunutzungsverordnung - BauNVO) i.d.F.Bekanntmachung vom 23.01.1990 (BGBl. S. 132), zuletzt geändert durch Artikel 3 des Investitionserleichterungs- und Wohnbaulandgesetzes vom 22.04.1993 (BGBl. S. 466)

7.2 Planzeichenverordnung 1990 (PlanzV 90) vom 18.12.1990 (BGBl.1991 S. 58)

7.3 Die Bauordnung für das Land Nordrhein-Westfalen (Landesbauordnung BauO NRW) vom 01.03.2000 (GV NRW S.268) zuletzt geändert durch Artikel 1 des Gesetzes vom 03.06.2003 (GV NRW S.289)

HINWEISE

1. Bei der Vergabe der Kanalisations- und Erschließungsaufträge und bei der Erteilung der Aufträge bzw. der Baugenehmigung, sind die ausführenden Firmen zu verpflichten, aufwendige archäologische Bodenfunde und Befunde oder Zeugnisse besonderer Art und Bedeutung unverzüglich der Gemeinde Ratingen oder der Leitung der Pflege der Denkmäler im Landk Nordrhein-Westfalen (Fachmuseum/ausgesetz/DR/A) vom 11.03.1980 (GV NW S. 226), zuletzt geändert durch das Gesetz vom 30.06.1989 (GV NW S. 385), zum Ihnerlichen Amt für Bodendenkmalpflege, Außerdatte Overath, Gut Eichtel, 51491 Overath unmittelbar zu melden.

2. Für den rechtsseitigen Ausbau des Fernmeldenetzes sowie die Koordination mit dem Straßenbau und der Baumaßnahmen der Leitungsträger ist es erforderlich, Beginn und Ablauf der Erschließungsarbeiten mindestens 6 Monate vor Beginn der Telekom schriftlich anzuzeigen.

3. Sinterbetten sind mit Vorsicht auszuführen, Sollten Kampfmittel gefunden werden, sind die Bohrarbeitsgeräte der Erdsonden einzustellen und ist umgehend der Kampfmittelkundeamt zu benachrichtigen. Vor Durchführung evt. erforderlicher größerer Bohrungen (z.B. Pfahlgründungen) sind Probebohrungen (70 mm, max. 100 mm Durchmesser) zu erstellen, die ggf. mit Kunststoff- oder Nichtmetallrohren zu versehen sind. Diese Bohrungen sind mit ferrimagnetischem Sonden zu prüfen. Sämtliche Bohrarbeiten sind mit Vorsicht durchzuführen. Ein sind sofort einzustellen, sobald im gewebtenem Boden auf Widerstand gestoßen wird. In diesem Fall ist umgehend der Kampfmittelkundeamt zu benachrichtigen.

3.1 Zu diesem Bebauungsplan gehören:

- eine Begründung,
- ein Landschaftspflegerischer Fachbeitrag.

Aufstellung

Die Rat der Stadt hat am 26.10.2000 gemäß § 2 (1) BauGB die Aufstellung des Bebauungsplanes Ost 313, 1.Änderung, 1.vereinfachte Änderung beschlossen.

Die ortsübliche Bekanntmachung des Aufstellungsbeschlusses erfolgte am 29.01.2009 im Amtsblatt der Stadt Ratingen.

Ratingen den,

Der Bürgermeister

(Birkenkamp)

Auslegung

Der Rat hat am 26.10.2000 die öffentliche Auslegung des Bebauungsplanentwurfes Ost 313, 1.Änderung, 1.vereinfachte Änderung nach § 3 (1) und § 3 (2) BauGB beschlossen. Die ortsübliche Bekanntmachung am 29.01.2009 im Amtsblatt der Stadt Ratingen haben der Entwurf des Bebauungsplanes und die Begründung, Ost 313, 1.Änderung 1.vereinfachte Änderung, 2.Änderung, 2.Ver. 2009 öffentlich ausgelegt.

Ratingen, den

Der Bürgermeister

(Birkenkamp)

Satzungsbeschluß

Der Rat der Stadt Ratingen hat am ..... den Bebauungsplan Ost 313, 1.Änderung, 1.vereinfachte Änderung, 2.Änderung, 2.Ver. 2009 gemäß § 10 (1) BauGB in Verbindung mit den § 7 und 41 GO NRW als Satzung beschlossen.

Ratingen, den

Der Bürgermeister

(Birkenkamp)

Inkrafttreten

Gemäß § 10 (3) BauGB ist der Satzungsbeschluß sowie die Möglichkeit der Einsichtnahme des Bebauungsplanes Ost 313, 1.Änderung, 1.vereinfachte Änderung mit Begründung ..... im Amtsblatt der Stadt Ratingen bekannt gemacht worden.

Ratingen, den

Der Bürgermeister

(Birkenkamp)

Vereinfachte Änderung

Gemäß § 13 BauGB wurde in der Zeit vom 07.05.2018 bis einschließlich 08.06.2018 eine Beteiligung der berührten, den berührten Belörden und sonstigen Trägern öffentlicher Belange Gelegenheit zur Stellungnahme gegeben.

Ratingen, den 11.07. 2018

Bürgermeister

(Pesch)

Inkrafttreten

Gemäß § 10 (3) BauGB ist der Satzungsbeschluß sowie die Möglichkeit der Einsichtnahme des Bebauungsplanes mit der Begründung am 26.02.2019 im Amtsblatt der Stadt Ratingen vom 27.01.2019 bekannt gemacht worden.

Ratingen, den 27.02.2019

Bürgermeister

(Pesch)

Satzungsbeschluss

Der Rat der Stadt Ratingen hat am 21.02.2019 den Bebauungsplan Ost 313, 1.Änd., 2. vereinf. Änderung gemäß § 10 (1) BauGB in Verbindung mit den § 7 und 41 GO NRW als Satzung beschlossen.

Ratingen, den 11.02.2018

Bürgermeister

(Pesch)

Rechtsgrundlagen

1. Das Baugesetzbuch (BauGB) in der Fassung der Bekanntmachung vom 03.11.2017 (BGBl. I S. 3634),
2. Die Verordnung Über die bauliche Nutzung der Grundstücke (Baunutzungsverordnung - BauNVO) i.d.F.e Fassung der Bekanntmachung vom 21.11.2017 (BGBl. I S. 3786)
3. Die Verordnung Über die Ausarbeitung der Bauleitpläne und die Darstellung des Inhalts (Planzeichenverordnung 1990 (PlanzV 90) vom 18.12.1990 (BGBl. 1991 I S. 58), die zuletzt geändert durde durch Gesetz vom 04.05.2017 (BGBl. I S. 1057)
4. Bauordnung Für das Land Nordrhein-Westfalen (Landesbauordnung - BauO NRW) in der Fassung der Bekanntmachung vom 01.03.2000 (GV NRW. S. 268), zuletzt geändert durch Gesetz vom 15.12.2016 (GV NRW 2016 S. 1162)

Abkürzungen: BGB - Bundesgesetzbuch; GV. NRW. - Gesetz- und Verordnungsblatt Nordrhein-Westfalen, SGV. NRW. - Sammlung des bereinigten Gesetzes- und Verordnungsblattes Nordrhein-Westfalen, FNA - Fundstellennachweis A

Textliche Festsetzungen

1. Ausschluss bestimmter Betriebe baulicher und sonstiger Anlagen gem. § 1 (9) mit §1 (5) BauNVO

1.1 In dem Gewerbegebiet sind Betriebe mit Lärmwerten zwischen 22.00 und 6.00 Uhr (Nachtzeitwert) unzulässig.

1.2 In dem Gewerbegebiet sind Einzelhandelsbetriebe unzulässig.

2. Die textlichen Festsetzungen Ziffern 3 bis 9.2 des Bebauungsplanes Ost 313, 1. Änderung, 1. vereinfachte Änderung, Baliste - Dürr - Allee / Kokkolastraße, behalten unverändert ihre Rechtsverbindlichkeit.

ÜBERSICHTSPLAN M1:5000

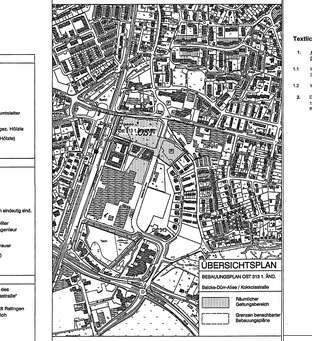

Übersichtskarte M 1:2500

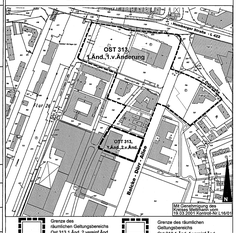

STADT RATINGEN
Planungs- und Vermessungsamt

Bebauungsplan OST 313 1. Änderung "1.Vereinfachte Änderung" Balcke-Dürr-Allee/ Kokkolastraße

Stadtteil: Ratingen-Ost Gemarkung Ratingen	Flur: 26	Ordnungs-Nr. Blatt: 1
Maßstab 1:1000	Datum: Juni 2003	
Amtsleiter: (Hölzle)	Dezernent: (Dr. Ulf-R. Netzel)	Bearbeitung im Auftrag der Stadt: Büro Dipl.-Ing. Dipl.-Geogr. B.Sturm, ÖbVI Dr. Brauer 40878 Ratingen Tel.: 02102-970808 Fax.: 02102-970809
		Begleitung: Multhaupt

STADT RATINGEN
Amt für Stadtplanung, Vermessung und Bauordnung

Stadtplanung - 61.12 -

Bebauungsplan OST 313, 1.Änd., 2.vereinfachte Änderung
" Balcke - Dürr- Allee "

Gemarkung: Ratingen | Flur: 26 | Planblatt: 734