

Änderung des Flächennutzungsplanes mit integriertem Landschaftsplan der Stadt Neumarkt i.d.OPf. im Bereich "Bionorica"

F 130

Stadt Neumarkt i.d.OPf.
Landkreis Neumarkt i.d.OPf.
Regierungsbezirk Oberpfalz

Verfahrensvermerke

Änderungsbeschluss	vom 16.05.2013
Frühzeitige Behördenbeteiligung	vom 28.10.2013 bis 28.11.2013
Frühzeitige Öffentlichkeitsbeteiligung	vom 07.11.2013
Billigungs- und Auslegungsbeschluss	vom 25.02.2014
Öffentliche Auslegung	vom 30.04.2014 bis 02.06.2014
Prüfung der Stellungnahmen von Behörden, sonstiger Träger öffentlicher Belange und der Öffentlichkeit und Feststellungsbeschluss	vom 24.07.2014



Neumarkt i.d.OPf., den

Unterschrift

Genehmigung

Die Regierung der Oberpfalz hat die vom Stadtrat am 24.07.2014 beschlossene Änderung des Flächennutzungsplanes mit integriertem Landschaftsplan der Stadt Neumarkt i.d.OPf. für das Gebiet Bionorica in der Planfertigung vom 24.07.2014 mit Bescheid vom 18.07.2016 AZ 34-4621-NM/St-1 gemäß § 6 BauGB genehmigt.



Neumarkt i.d.OPf., den

Unterschrift

Wirksamkeit

Die Stadt Neumarkt i.d.OPf. hat am 28.12.16 die Genehmigung der Änderung (Deckblatt) des Flächennutzungsplanes mit integriertem Landschaftsplan der Stadt Neumarkt i.d.OPf. nach § 6 Abs. 5 BAuGB ortsüblich bekannt gemacht. Die Änderung wird mit der Bekanntmachung wirksam.



Neumarkt i.d.OPf., den

Unterschrift

Legende

Bestand

Grenze des räumlichen Geltungsbereichs der Änderung des Flächennutzungsplans



Allgemeines Wohngebiet



Mischgebiet



Gewerbegebiet



Bahnanlagen



Flächen für den Gemeinbedarf (Schule)



Nadelwald
Sand- und Kiefernwald



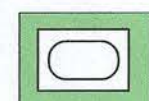
Straßenverkehrsfläche
(Öffentliche Parkfläche)




Überörtliche Hauptverkehrsstrasse



Grünfläche
(Sportplatz)



Wasserschutzgebiet
Erweiterte engere Schutzzone



Neuanlage von Grünzügen,
keine Bebauung



Legende

Änderung

Grenze des räumlichen Geltungsbereichs der Änderung des Flächennutzungsplans



Allgemeines Wohngebiet



Mischgebiet



Gewerbegebiet



Bahnanlagen



Flächen für den Gemeinbedarf
(Schule)



Nadelwald
Sand- und Kiefernwald




Straßenverkehrsfläche
(Öffentliche Parkfläche)



Überörtliche Hauptverkehrsstrasse



Grünfläche
(Sportplatz)



Wasserschutzgebiet
Erweiterte engere Schutzzone



Neuanlage von Grünzügen,
keine Bebauung



NEUMARKT
STARKE STADT

Planung:
Stadt Neumarkt i.d.OPf.

24.07.2014

Planfertiger:
Büro Team 4
landschafts + ortsplanung

TEAM 4

landschafts +
ortsplanung

guido bauerschmitt • robert enders
90491 nürnberg tel 0911/39357-0
oedenberger str. 65 fax 0911/39357-99
www.team4-planung.de info@team4-planung.de