nachrichtlich:
Stadt Rheinbach
Bebauungsplan Nr. 65
" Bremeltal 2 "

Stadt Meckenheim
Bebauungsplan Nr. 117
" Auf dem Höchst "

Originalmaßstab M 1 : 2.500

0 50 100 200 500m

Als Grundnutzung der Gesamtfläche im räumlichen Geltungsbereich außerhalb von Verkehrsflächen und Flächen für Bahnanlagen wird festgesetzt: Flächen für die Landwirtschaft

Als Grundnutzung der Gesamtfläche im räumlichen Geltungsbereich außerhalb von Verkehrsflächen und Flächen für Bahnanlagen wird festgesetzt: Flächen für die Landwirtschaft

Festsetzungen, nachrichtliche Übernahmen und Hinweise

1. Festsetzungen auf der Grundlage von § 9 (1) und (2) BauGB

1.1 Art der Flächennutzung und der baulichen Nutzung

1.1.1 Die im Plan festgesetzten Sondergebiete Nr. 117 / 1 bis 117 / 8 werden gemäß § 11 (2) BauNVO für die Errichtung von Windenergieanlagen (WEA) ausgewiesen.

1.1.2 Als Grundnutzung der Gesamtflächen im räumlichen Geltungsbereich des Bebauungsplanes außerhalb festgesetzter Verkehrsflächen und Flächen für Bahnanlagen wird festgesetzt: Flächen für die Landwirtschaft.

1.1.3 Die Sondergebiete im Geltungsbereich des Bebauungsplans sind im Sinne des § 9 (1) Nr. 11 BauGB Gebäude mit Hochmoor nicht zulässig.
Hiervon ausgenommen sind vorhandene Gebäude mit Hofreugen, deren Errichtung gemäß § 35 (4) BauGB zulässig ist und entsprechende Gebäude, die räumlich direkt einer bestehenden Hoflage zugeordnet werden.

1.2 Maß der baulichen Nutzung

1.2.1 Windenergieanlagen sind nur bis zu 50 m Gesamthöhe, gemessen von Oberkante Gelände bis Oberkante Rotorblattspitze zulässig (k).

1.2.2 Gründungsanlagen (Fundamentplatte) der Windenergieanlagen dürfen über deren Mast-Fußpunktpunkt hinaus oberirdisch nicht sichtbar sein.

1.3 Überbaubare Fläche, Baugrenzen, Schutzabstände, Abstände von Windenergieanlagen zu Gebietsgrenzen

1.3.1 Die Errichtung von Windenergieanlagen ist auf den im Plan festgesetzten überbaubaren Flächen bis an festgesetzte Baugrenzen dergestalt zulässig, dass der geometrische Mittelpunkt des Mastfußes der Windenergieanlage innen liegt.

1.3.2 Windenergieanlagen auf den überbaubaren Flächen müssen bestimmte Abstände, bemessen nach ihren Rotordurchmessern einhalten, und zwar
- zu Bahnanlagen des ausfachten Rotordurchmesser, gemessen zwischen dem Vertikalast der Rotorblattspitze und dem äußeren Gleisachsenkreuz,
- zu den Flächen für die Landwirtschaft, Windenergieanlagenaufstellung den einfachen Rotordurchmesser bei vorhandenen Schutzgrünstrukturen an der Leitung, bzw. den dreifachen Rotordurchmesser, wenn solche Maßnahmen nicht vorhanden sind, der Abstand zwischen Rotorblattspitze und Fundamentplatte und dem im Plan vermaßten äußeren Leitervad der Leitung zu messen.

Maßgeblich ist der jeweilige betrachtete Rotordurchmesser einer zu errichtenden Windenergieanlage und nicht der im Plan eingetragene Wert von 35 m bzw. einem Mehrfachen davon.

1.3.3 Windenergieanlagen auf den überbaubaren Flächen dürfen an Sondergebietsgrenzen, die nicht an Flächen für Bahnanlagen grenzen, nur errichtet werden, wenn die Abstände eingehalten werden, soweit keine Vereinbarungen über den Rotorblattüberstand der Grenze nicht überschreitet. Die Bestimmungen der BauORWV zu Abstandsflächen gem. §§ 6 und 7 sind hierbei zu beachten.

1.3.4 Bei Grenzen von Sondergebieten bezeichnen sich die Abstandsmaße im Plan
- bei Schrankungen auf den definierten vorhandenen Gleisbogenrand,

1.4 Zulässigkeit von Windenergieanlagen aus der Sicht des Schallschutzes

1.4.1 Nach der Gliederung der für die Windenergienutzung bereitgestellten Flächen im Plan in die Sondergebiete Nr. 117 / 1 bis 117 / 8 sind Windenergieanlagen nur zulässig, deren Schallemissionen die folgenden immissionswirksamen flächenbezogenen Schallleistungspegel (IFSP) pro m² nicht überschreiten:

SO-Gebiet Nr. 117/6 und 117/7
- tagsüber (6.00 - 22.00 Uhr):
  IFSP = 60,0 dB(A)
- nachts (22.00 - 6.00 Uhr):
  IFSP = 45,0 dB(A)

SO-Gebiet Nr. 117/2, 117/3 und 117/4
- tagsüber (6.00 - 22.00 Uhr):
  IFSP = 62,5 dB(A)
- nachts (22.00 - 6.00 Uhr):
  IFSP = 47,5 dB(A)

SO-Gebiet Nr. 117/1, 117/5 und 117/8
- tagsüber (6.00 - 22.00 Uhr):
  IFSP = 65,0 dB(A)
- nachts (22.00 - 6.00 Uhr):
  IFSP = 50,0 dB(A)

Die Anforderung gilt als erfüllt, wenn der Beurteilungspegel der Betriebsanlage einer Anlage oder eines Betriebes, das dem Betriebsgrundstück entsprechende Immissionskontingent am maßgeblichen Immissionsort im Einwirkungsbereich nicht überschreitet.

Das Immissionskontingent (IK) errechnet sich wie folgt:

$L_{IK,zul.} = IFSP + 10 \lg F/F_0$,
$IK = L_{IK,zul.} - 10 \lg s^2 / S_0 - 11$

mit
- F = Fläche des Betriebsgrundstückes in m²
- s = Entfernung vom Betriebsgrundstück (Mittelpunkt) zum Einwirkungsbereich (maßgeblicher Immissionsort) in m
- $F_0 S_0$ = 1 m²

Nachrichtliche Hinweise der IFSP-Werte für die Sondergebiete im Bebauungsplan Nr. 65 "Bremeltal" der Stadt Rheinbach.

Für die Bereichnungen zur Einhaltung von Windenergieanlagen im Grenzbereich zu dem unmittelbar benachbarten Sondergebiet Bremeltal 2 der Gemeinde Rheinbach, die Kenntnis der dortigen IFSP- Werte erforderlich. Diese werden dabei nachfolgend wiedergegeben:

SO-Gebiet Nr. 65/1 und 65/3
- tagsüber (6.00 - 22.00 Uhr):
  IFSP = 60,0 dB(A)
- nachts (22.00 - 6.00 Uhr):
  IFSP = 47,5 dB(A)

SO-Gebiet Nr. 65/2
- tagsüber (6.00 - 22.00 Uhr):
  IFSP = 62,5 dB(A)
- nachts (22.00 - 6.00 Uhr):
  IFSP = 50,0 dB(A)

SO-Gebiet Nr. 65/4 und 65/5
- tagsüber (6.00 - 22.00 Uhr):
  IFSP = 65,0 dB(A)
- nachts (22.00 - 6.00 Uhr):
  IFSP = 50,0 dB(A)

1.5 Belange von Natur und Landschaft

Ausgleichsmaßnahmen im Bebauungsplangebiet

1.5.1 Ausgleichsmaßnahme A 1

Erstlang der Wegbreiten mit den im Plan zeichnerisch festgesetzten Ausgleichsmaßnahmen A 1.1 bis A 1.5 ist eine einreihige Baumreihe mit folgenden Maßgaben anzupflanzen:
- Pflanzabstände 5 m,
- Abstand der Bäume in der Reihe ca. 15 bis 20 m
- Auswahl jeweils einer Baumart der **Pflanzenliste I** abzuhnitzweise zwischen einmündenden Querwegen.
- durchgängiges Anlegen einer Landschaftsentwicklung auf dem 5 m Streifen, soweit krautige Aufwuchs nicht vorhanden.

1.5.2 Ausgleichsmaßnahme A 1.7

Erstlang der Wegbreiten mit den im Plan zeichnerisch festgesetzten Ausgleichsmaßnahmen A 1.1 und A 1.2 sind Strauchgehölze mit folgenden Maßgaben anzupflanzen:
- Pflanzabstände 5 m,
- Anlage von ca. 15 bis 20 m langen Heckenabschnitten, unterbrochen von 5 bis15 m langen Wildbuschstellen,
- Zweireihige Strauchpflanzungen mit Arten der **Pflanzenliste II**
- Anlegt einer Landschaftsentwicklung, soweit krautige Aufwuchs in den Heckenabschnitten nicht vorhanden ist, 5 m Streifens nicht vorhanden.

1.5.3 Ausgleichsmaßnahme A 3

Erstlang der Wegbreite mit der im Plan festgesetzten Ausgleichsmaßnahme A 3 ist wechselweise auf einer der beiden Wegseiten eine Baumreihe aus Arten der **Pflanzenliste I** und nach den Maßgaben gemäß ZIff. 1.5.1 anzupflanzen.

1.5.4 Ausgleichsmaßnahme A 4

An der im Plan zeichnerisch festgesetzten Stelle ist eine Baumgruppe aus 5 Bäumen auf einer Grundfläche von 200 m² bis 400 m² aus Arten der **Pflanzenliste I** mit Landschaftsentwicklung gemäß ZIff. 1.5.1 anzupflanzen.

1.5.5 Ausgleichsmaßnahme A 7

Erstlang der Wegbreiten mit den im Plan zeichnerisch festgesetzten Ausgleichsmaßnahmen A 7.1 und A 7.2 ist wechselweise auf einer der beiden Wegseiten eine Baumreihe mit folgenden Maßgaben anzupflanzen:
- Pflanzabstände 3 m,
- Abstand der Bäume in der Reihe 20 bis 25 m.
- Auswahl jeweils einer Baumart der **Pflanzenliste I**
- durchgängiges Anlegt einer Landschaftsentwicklung, soweit krautiger Aufwuchs nicht vorhanden.

1.5.6 Die Pflanzungen nach ZIff. 1.5.1 bis 1.5.5 sind in der Qualitäten gemäß Pflanzenliste I, II sowie C vorzunehmen, auf Dauer zu unterhalten und ggfl. zu ersetzen.

1.5.7 Bei den festgesetzten Ausgleichsmaßnahmen A 7.1 und A 7.2 im Bereich der im Plan nachrichtlich dargestellten nördlichen Wasserleitung sind die jeweiligen Pflanzungen im Benehmen mit dem Rheinischen Amt für Bodendenkmalpflege zu planen.

Externe Kompensationsmaßnahmen

1.5.8 Kompensationsmaßnahme K 1

Erstlang der mit K 1 bezeichneten Wegstrecke in dem zu diesem Bebauungsplan gehörigen **Zuordnungsplan 2** ist wechselweise auf einer der beiden Wegseiten eine Baumreihe mit folgenden Maßgaben anzupflanzen:
- Pflanzabstände 5 m,
- Abstand der Bäume in der Reihe 20 bis 25 m
- Pflanzung mit Arten der **Pflanzenliste I**
- durchgängiges Anlegt einer Landschaftsentwicklung auf dem 5 m Streifen, soweit krautiger Aufwuchs nicht vorhanden.

1.5.9 Kompensationsmaßnahme K 2

Erstlang der mit K 2 bezeichneten Wegstrecke in dem zu diesem Bebauungsplan gehörigen **Zuordnungsplan 2** ist wechselweise auf einer der beiden Wegseiten eine Baumreihe mit folgenden Maßgaben anzupflanzen:
- Pflanzabstände 5 m,
- Abstand der Bäume in der Reihe 20 bis 25 m
- Pflanzung mit Arten der **Pflanzenliste III**
- durchgängiges Anlegt einer Landschaftsentwicklung auf dem 3 m Streifen, soweit krautiger Aufwuchs nicht vorhanden.

1.5.10 Kompensationsmaßnahme K 3

Erstlang der mit K 3 bezeichneten Wegstrecke mit K 3 beschriebenen Abschnitt in dem zu diesem Bebauungsplan gehörigen **Zuordnungsplan 2** durch folgende Maßnahmen zu verbalassen:
- Sicherung einer dauerhaften Wasserführung durch entsprechende Regulierungsmaßnahmen.
- Ergänzung der vorhandenen Gehölzstrukturen durch gezielte Pflanzung von Ufergehölzgruppen aus Arten der **Pflanzenliste IV**

1.5.11 Kompensationsmaßnahme K 4

Erstlang der mit K 4 bezeichneten Wegstrecke in dem zu diesem Bebauungsplan gehörigen **Zuordnungsplan 2** ist eine einseitige Baumreihe nach den Maßgaben gemäß ZIff. 1.5.1 zu pflanzen.

1.5.5 Ökumgemeinschaftsmaßnahme K 5

Erstlang der mit K 5 bezeichneten Wegstrecke in dem zu diesem Bebauungsplan zugehörigen **Zuordnungsplan 2** sind Strauchgehölze nach den Maßgaben gem. ZIff. 1.5.2 zu pflanzen.

1.5.10 Die Pflanzungen nach ZIff. 1.5.8 bis 1.5.10 sind in den Qualitäten gemäß Pflanzenliste I, III und IV vorzunehmen, auf Dauer zu unterhalten und ggfl. zu ersetzen.

Zuordnung der Maßnahmen

1.5.14 Der Nachweis des Eingriffsausgleiches gemäß § 1 a BauGB ist im Baugenehmigungsverfahren für die Errichtung von Windenergieanlagen zu erbringen, und zwar in jeweiliger Zuordnung von Eingriff und Ausgleich nach der folgender Festsetzungen.

1.5.15 Eine Privität haben die in den auf folgenden diesen Bebauungsplanes gehörigen **Zuordnungsplan 1** mit Platen der einzelnen Sondergebiete zugeordneten Maßnahmen. Hiervon ausgenommen sind die Maßnahmen A 1.1 und A 1.2, die sowohl dem Sondergebiet die entsprechend zugeordneten ebenmer Maßnahmen gemäß **Zuordnungsplan 2** (Kompensationsmaßnahmen K).

1.5.16 Falls sich die Maßnahmen gem. ZIff. 1.5.15 **nachweislich** nicht umsetzen lassen oder bereits im Zuge einer anderen Baugenehmigung erfolgen oder falls der im Bauantrags-erfolgen nachgewiesene Eingriffsausgleich durch die Maßnahmen gemäß Zuordnung nicht ausreichend ist, ist die Errichtung von Windenergieanlagen zugelassen ebenmer Maßnahmen (K) gemäß **Zuordnungsplan 2** nachzuweisen.

1.5.17 Ist eine wenn auch Maßnahmen nach ZIff. 1.5.15 **nachweislich** nicht möglich sind, ist die Erfüllung entsprechende ebenmer Maßnahmen in dem geographisch nächstliegenden Sondergebiet nachzuweisen.

1.5.18 Für den Fall, dass auch Maßnahmen nach ZIff. 1.5.17 nicht möglich sind, ist die Erfüllung entsprechender übriger Maßnahmen nach **Zuordnungsplan 1 oder 2** nachzuweisen.

1.5.19 Wenn sich in einem Baugenehmigungsverfahren zur Errichtung von Windenergieanlagen der erforderliche Eingriffsausgleich insgesamt nicht im Rahmen der Ausgleichs- und den Kompensationsmaßnahmen gemäß **Zuordnungsplan 1 und 2** erbringen lässt, ist der Ausgleich durch Zahlung eines entsprechenden Geldbetrages an die Stadt Meckenheim zu leisten.

1.5.20 Die Kosten für die landschaftspflegerischen Maßnahmen gehen zu Lasten des jeweiligen Bauherren der Windenergieanlagen.

Hinweis:
In einem städtebaulichen Vertrag zwischen den Bauherren einer Windenergieanlage und der Stadt Meckenheim werden - soweit erforderlich - Einzelheiten zu den nachzuweisenden internen und / oder externen Ausgleichsmaßnahmen geregelt. Hierbei gehört auch die Kostenregelung für einen eventuellen landschaftsverwaltungsaufwand bei der Stadt Meckenheim, der bei Zuordnung und Umsetzung der Maßnahmen entstehen kann.

2. Festsetzungen auf der Grundlage von § 9 (4) BauGB und § 86 (4) BauONRW

2.1 Äußere Gestaltung baulicher Anlagen

2.1.1 Bei sämtlichen Bauteilen von Windenergieanlagen sind nur gedruckte und keine leuchtenden Farben sowie nur matte, stumpfe und keine spiegelnden oder glänzenden Oberflächen zulässig.

3. Nachrichtliche Übernahmen und Hinweise

3.1 Bodendenkmalpflege

Im Plan sind die vom Rheinischen Amt Bodendenkmalpflege angegebenen räumlich bedeutsamen Fundstellen - hier als Fundstelle Bodendenkmal gekennzeichnet - gemäß § 9 (6) BauGB nachrichtlich übernommen worden. Hierauf bezieht sich die textlichen Festsetzungen Ziffer 1.5.5 und 1.5.7.

Auf §§ 15, 16 DSchG NRW - Erlauben von Bodendenkmälern und Verhalten bei der Entdeckung von Bodendenkmälern - wird hingewiesen. Ansprechpartner ist das Rheinische Amt für Bodendenkmalpflege, Bonn.

3.2 Mögliche Bombenbindgänger / Kampfmittel

Es wird darauf hingewiesen, dass es nach Aussage der Bezirksregierung Köln Hinweise auf das Vorhandensein von Bombenbindgängern / Kampfmitteln im Plangebiet gibt. Vor der Aufnahme von Baudiätigkeiten prüfender Art ist die Bezirksregierung Köln, Kampfmittelbeseitigung zu befolgen.

3.3 Grundwasser-Messstellen

Es wird auf vorhandene Grundwasser-Meßstellen im Bebauungsplangebiet hingewiesen, deren Lage beim Erftverband, 50126 Bergheim abzufahren ist. Die Meßstellen dürfen bei der Errichtung von Windkraftanlagen nicht gefährdet werden.

3.4 Wasserschutzzone

Es wird darauf hingewiesen, dass die gesamte Bebauungsplangebiet in der zukünftigen Wasserschutzzone III B des Wassergewinnungsgebietes Swisttal- Heimerzheim liegt.

3.5 Blitzschlag- Gefährdung von Telekommunikationsanlagen

Es wird darauf hingewiesen, dass durch die Errichtung von Windenergieanlagen für in der Umgebung befindliche Richtfunkstrecken eine Gefährdung durch Blitzschlag nicht Übersprechung der Blitzeinschlagen entstehen kann. Bei daher in jeden Einzelfall zu prüfen, ob Überspannungsschutzanlagen erforderlich werden. Ansprechpartner ist die Deutsche Telekom AG, Technik-Niederlassung Duren, Bonn.

3.6 Anzeige WEA -Bauubeicht bei der Wehrbereichsverwaltung

Es wird darauf hingewiesen, dass jede konkrete Einzelplanung von Windenergieanlagen der Wehrbereichsverwaltung Inhalt, Düsseldorf zur Erteilung der Baugenehmigung zuzuleiten ist.

3.7 Leitungsschutz bei Pflanzungen

Es wird darauf hingewiesen, dass bei der konkreten Planung von Ausgleichs- / und Kompensationsmaßnahmen, insbesondere beim Anpflanzen von Bäumen, bestehende Trassen von Gasleitungen die Regionalgas Euskirchen GmbH und von Wasserleitungen des Bodenverbandes Adendorf - Adendorf - Meckenheim sowie von Stromleitungen der RWE Net AG, Dortmund bzw. Euskirchen zu berücksichtigen sind.

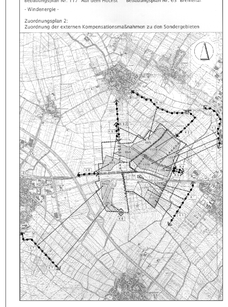
Stadt Meckenheim
Bebauungsplan Nr. 117 "Auf dem Höchst"
- Windenergie -

Zuordnungsplan 1:
Zuordnung zu den externen Kompensationsmaßnahmen zu den Sondergebieten




Stadt Meckenheim
Bebauungsplan Nr. 117 "Auf dem Höchst"
- Windenergie -

Zuordnungsplan 2:
Zuordnung zu den externen Kompensationsmaßnahmen zu den Sondergebieten



Stadt Rheinbach
Bebauungsplan Nr. 65 "Bremeltal"



Pflanzlisten I bis IV und C zu den Festsetzungen Ziffer 1.5 des Bebauungsplanes

PLANZENLISTE I: Standortgerechte und heimische Baumarten überwiegend groß wachsend

Arten für Baumreihen und Baumgruppen sind aus folgender Liste auszuwählen:

Mindestpflanzqualität: verpflanzte Bäumchen, 3-4 Tr., u.B., 60-100

Deutscher Name	Botanischer Name
Trauben-Eiche	Quercus petraea
Stiel-Eiche	Quercus robur
Hainbuche	Carpinus betulus
Winter-Linde	Tilia cordata
Feldahorn	Acer campestre

PLANZENLISTE II: Standortgerechte und heimische Strauchgehölze

Die Gehölze für Heckenpflanzungen sind aus folgenden Liste auszuwählen:

Mindestpflanzqualität: verpflanzte Sträucher, 3-4 Tr., u.B., 60-100
Pflanzabstand in der Reihe ca. 1,5 m; Reihenabstand 1 m

Deutscher Name	Botanischer Name
Roter Hartriegel	Cornus sanguinea
Haselnuß	Corylus avellana
Pfaffenhütchen	Euonymus europaeus
Weißdorn	Crataegus spec.
Hunds-Rose	Rosa canina
Sal-Weide	Salix caprea

PLANZENLISTE III: Standortgerechte und heimische Baumarten überwiegend klein- bis mittelwüchsig)

Arten für Baumreihen und Baumgruppen sind aus folgender Liste auszuwählen:

Mindestpflanzqualität: Hochstämme mit Stammumfang 16/18 cm

Deutscher Name	Botanischer Name
Hainbuche	Carpinus betulus
Feldahorn	Acer campestre
Vogelbeere	Sorbus aucuparia
Elsbeere	Sorbus torminalis
Mehlbeere	Sorbus aria

PLANZENLISTE IV: Gehölze entlang von Gewässern

Bei Gehölzpflanzungen entlang von Gewässern sind Arten der folgenden Liste auszuwählen:

Sträucharten

Deutscher Name	Botanischer Name
Roter Hartriegel	Cornus sanguinea
Haselnuß	Corylus avellana
Pfaffenhütchen	Euonymus europaeus
Sal-Weide	Salix caprea
Schwarzer Gewässer-Strauchweiden	Salix spec.

Baumarten

Deutscher Name	Botanischer Name
Bergahorn	Acer pseudoplatanus
Feldahorn	Acer campestre
Hainbuche	Carpinus betulus
Buche	Fagus sylvatica
Esche	Fraxinus excelsior
Schwarz-Pappel	Populus nigra
Vogel-Kirsche	Prunus avium
Trauben-Eiche	Quercus petraea
Feld-Ulme	Ulmus minor
Flatter-Ulme	Ulmus laevis
Direkt am Gewässer: Baum-Weiden	Salix spec.

Mindestpflanzqualität: verpflanzte Sträucher, 3-4 Tr., u.B., 60-100 (Sträucher)
Heister, u.B., 125-150 (Bäume)

PLANZENLISTE C: Standortgerechte und heimische Baumarten überwiegend klein- bis mittelwüchsig

Arten für Baumreihen und Baumgruppen sind aus folgender Liste auszuwählen:

Mindestpflanzqualität: Hochstämme mit Stammumfang 16/18 cm

Deutscher Name	Botanischer Name
Hainbuche	Carpinus betulus
Feldahorn	Acer campestre
Vogelbeere	Sorbus aucuparia
Elsbeere	Sorbus torminalis
Mehlbeere	Sorbus aria

Inhalt

nach BauGB § 9 (1) Ziffern 1, 2, 3, 4, 5, 6, 7, 8, 9, 10, 11, 12, 13, 14, 15, 16, 17, 18, 19a, 19b, 19, 20, 21, 22, 23, 24, 25a, 25b, 26, §9 (1a) (2), §9 (4) in Verb. mit § 86 (4) BauONRW, (5), (6).

Planzeichen

Signaturen gemäß der Verordnung über die Ausarbeitung der Bauleitpläne und die Darstellung des Planinhalts
(Planzeichenverordnung 1990 - PlanzV 90)

Art der baulichen Nutzung

Sondergebiete

SO WIND — Sondergebiete für die Windenergienutzung

z.B. 652 1178 — Gliederungsnummern der Sondergebiete für die Zuordnung von textlichen Festsetzungen

Maß der baulichen Nutzung

Höhen oberer baulicher Festsetzungen

Baugrenzen

Baugrenze

Flächen für den überörtlichen Verkehr und für die örtlichen Hauptverkehrswege

Bahnanlagen

Verkehrsflächen

Straßenverkehrsflächen

Straßenbegrenzungslinie

Flächen für die Landwirtschaft

Flächen für die Landwirtschaft mit Nutzungsbeschränkungen und textlichen Festsetzungen

Planungen, Nutzungsregelungen Maßnahmen und Flächen für Maßnahmen zum Schutz, zur Pflege und zur Entwicklung von Natur und Landschaft

zu erhaltende Bäume

Anpflanzen von Bäumen bzw. Sträuchern
z.B. A 5.3 und mögliche Abgrenzungen zur Differenzierung der Anpflanzungsmaßnahmen gemäß textlichen Festsetzungen
A 7.1

Regelungen für die Stadterhaltung und für den Denkmalschutz

BD — Bodendenkmal oder bedeutende Fundstelle mit Kontrollbereich, Radius R=100m

Fundstelle Bodendenkmal römische Wasserleitung/ römische Straße

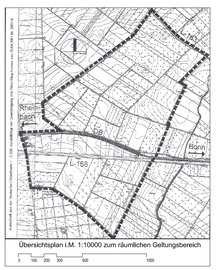
Sonstige Planzeichen

Umgrenzung der Flächen, bei denen Belastung besonderes bauliche Vorkehrungen gegen Immissionen erforderlich sind oder besondere bauliche Schutzvorkehrungen gegen Naturgewalten erforderlich sind
Nähe Autobahn BAB4

Abgrenzung unterschiedlicher Nutzung, z.B. von Baugebieten,

Oberirdische Hauptversorgungsleitungen;
Nach Streckenabgaben nach nähere Festsetzung im Plan

Grenze des räumlichen Geltungsbereiches des Bebauungsplanes



Übersichtsplan i.M. 1:10000 zum räumlichen Geltungsbereich

0 100 200 300 500 1000

STADT MECKENHEIM

Bebauungsplan Nr. 117 "Auf dem Höchst"

M. 1 : 2.500

Gesetzliche Grundlagen

Baugesetzbuch (BauGB)
in der Fassung der Bekanntmachung vom 27.8.1997 (BGBl. I S. 2141, 1998 I S. 137), geändert durch Artikel 12 des Gesetzes vom 27.7.2001 (BGBl. I S. 1950, 2001)

Baunutzungsverordnung (BauNVO)
in der Fassung der Bekanntmachung vom 23.1.1990 (BGBl. I S. 132), zuletzt geändert am 22.4.1993 (BGBl. I S. 466, 479)

Planzeichenverordnung (PlanzV 90).
in der Fassung vom 18.12.1990 (BGBl. I S. 58 ff)

§ 7 der Gemeindeordnung für das Land Nordrhein-Westfalen (GO/NRW).
in der Fassung der Bekanntmachung vom 14.7.1994 (GV. NRW. S. 666), zuletzt geändert durch Gesetz vom 28.03.2000 (GV.NRW. S. 245)

§ 86 der Bauordnung für das Land Nordrhein-Westfalen (BauORNW).
in der Fassung der Bekanntmachung vom 1. Marz 2000 (GV.NRW. S. 256), zuletzt geändert am 9.5.2000 (GV.NRW S. 456).

Alle nachfolgend angegebenen Gesetzestellen entsprechen dem obigen Rechtsstand.

Verfahrensvermerke

Die Planungshoheit empfohlt im Geltungsbereich des Bebauungsplanes den Anforderungen des § 1 der Planzeichenverordnung. Die Darstellung entspricht dem gegenwärtigen Zustand und stimmt mit dem amtlichen Katasternachweis. / Stand vom ..... überein.

Siegburg, den ..... 20 .....

Es wird bescheinigt, daß die Festsetzungen der städtebaulichen Planung geometrisch eindeutig ist.

Siegburg, den ..... 20 .....

Entwurfsbearbeitung
Meckenheim, den ..... 20 .....

SSP
Architekten und Stadtplaner

Der Rat der Stadt Meckenheim hat gemäß § 2 (1) BauGB am ..... 20.... beschlossen, den Bebauungsplan in der nebenstehend umgrenzten Geltungsbereich aufzustellen. Zugleich hat er gemäß § 86 (4) BauONRW beschlossen, örtliche Bauvorschriften als Festsetzungen in den Bebauungsplan aufzunehmen.

Meckenheim, den ..... 20.... Bürgermeister

Der Beschluß zur Aufstellung des Bebauungsplanes ist am ..... 20 .... ortsüblich bekannt gemacht worden.

Meckenheim, den ..... 20.... Bürgermeister

Die Bestimmungen des § 3 (1) BauGB werden auf Beschluß des Umwelt-, Planungs- und Verkehrsausschusses des Rates der Stadt Meckenheim vom ..... 20.... nicht angewendet.

Meckenheim, den ..... 20.... Bürgermeister

An Stelle des Bebauungsplanes und zugleich zur öffentlichen Auslegung am ..... 20.... vom Umwelt-, Planungs- und Verkehrsausschuß des Rates der Stadt Meckenheim gemäß § 3 (2) BauGB beschlossen. Die öffentliche Auslegung wurde am ..... 20.... ortsüblich bekannt gemacht.

Meckenheim, den ..... 20.... Bürgermeister

Der Entwurf der Bebauungsplanes und die zugehörige Begründung haben gemäß § 3 (2) BauGB auf die Dauer von einem Monats in der Zeit vom ..... 20 .... bis ..... 20 .... einschließlich öffentlich ausgelegen.

Meckenheim, den ..... 20.... Bürgermeister

Der Umwelt-, Planungs und Verkehrsausschuß des Rates der Stadt Meckenheim hat nach der Auslegung am ..... 20 .... beschlossen, den Entwurf des Bebauungsplanes aufgrund von Anregungen zu ändern, er hat weiterhin beschlossen, daß

- den geänderten Entwurf des Bebauungsplanes gemäß § 3 Abs. 3 Satz 1 BauGB erneut öffentlich auszulegen,
- den geänderten Entwurf des Bebauungsplanes gemäß § 3 Abs. 3 Satz 1 BauGB erneut öffentlich auszulegen mit der Bestimmung, daß Anregungen nur zu den geänderten Teilen vorgebracht werden können,
- die Dauer der erneuten öffentlichen Auslegung gem. § 3 Abs. 3 Satz 2 auf zwei Wochen zu verkürzen.
- gemäß § 3 Abs. 3 Satz 3 BauGB das vereinfachte Verfahren nach § 13 Nr. 2 BauGB anzuwenden, da die Grundzüge der Planung nicht berührt werden.

Die erneute öffentliche Auslegung wurde am ..... 20 .... ortsüblich bekannt gemacht.

Meckenheim, den ..... 20.... Bürgermeister

Der Entwurf des Bebauungsplanes und die zugehörige Begründung haben gemäß § 3 (2) BauGB auf die Dauer von ..... in der Zeit vom ..... 20 .... bis ..... 20 .... einschließlich erneut öffentlich ausgelegen.

Meckenheim den ..... 20.... Bürgermeister

Dieser Bebauungsplan ist aufgrund des § 10 (1) BauGB in Verbindung mit § 7 der Gemeindeordnung NRW vom Rat der Stadt Meckenheim am ..... 20.... als Satzung beschlossen worden.

Meckenheim, den ..... 20.... Bürgermeister

Dieser Plan wurde gemäß § 10 (2) BauGB mit Verfügung der Bezirksregierung Köln (AZ: .....) genehmigt

Bezirksregierung
im Auftrag

Köln, den ..... 20.....

Die Bebauungsplansatzung, bestehend aus Planzeichnung und Text, wird hiermit ausgefertigt.

Meckenheim, den ..... 20.... Bürgermeister

Der Beschluß des Bebauungsplanes als Satzung durch den Rat der Stadt Meckenheim / Die Erteilung der Genehmigung ist gem. § 10 (3) BauGB am ..... 20 .... ortsüblich bekanntgemacht worden. Dieser Bebauungsplan tritt damit in Kraft.

Meckenheim, den ..... 20.... Bürgermeister

Dieser Plan stimmt mit dem Originalplan und den darauf verzeichneten Vermerken überein.

Meckenheim, den ..... 20.... Bürgermeister

Änderungen

Änderungen aufgrund von Anregungen während der öffentlichen Auslegung sind nicht vorgenommen / sind eingetragen und als solche gekennzeichnet.

CAD S_243356