Weitergabe sowie Vervielfältigung und Verwertung dieser Unterlage sind vorbehaltlich gesonderter vertraglicher Regelungen oder im Einzelfall gesondert erfolgter Vereinbarungen mit dem Entwurfsverfasser nicht gestattet. Zuwiderhandlungen verpflichten zu Schadensersatz.



M = 1:500/50

NHN 77,00

Entwässerung links	Höhe						81,78	81,81	82,14	82,21	82,23	82,23	82,83	82,95	84,46	85,32	85,72	85,93	86,13	86,15	86,31	86,49	86,60		
	Station						33,95	34,38	42,00	46,47	49,62	50,00	69,54	75,00	0,00	18,71	25,00	32,63	40,22	40,61	45,13	50,00	53,11		65,61
Entwässerung rechts	Höhe						81,39	81,41	81,82	82,05	82,22	82,24	83,24	83,50	84,60	85,38	85,67	86,04	86,49	86,51	86,67	86,86	86,99		
	Station						33,95	34,38	42,00	46,47	49,62	50,00	69,54	75,00	0,00	18,71	25,00	32,63	40,22	40,61	45,13	50,00	53,11		65,61
Gradiente	Höhe	81,67	81,68	82,04			82,32	82,33	82,58	82,77	82,93	82,95	83,96	84,23	85,46	86,35	86,64	86,99	87,34	87,35	87,54	87,70	87,78		87,92
	Station	16,00	16,05	25,00			33,95	34,38	42,00	46,47	49,62	50,00	69,54	75,00	0,00	18,71	25,00	32,63	40,22	40,61	45,13	50,00	53,11		65,61
Gelände	Höhe	81,67	81,68	82,08			82,42	82,43	82,72	82,89	83,01	83,02	83,77	83,98	84,96	85,86	86,16	86,40	86,64	86,66	86,80	86,95	87,05		87,43
	Station	16,00	16,05	25,00			33,95	34,38	42,00	46,47	49,62	50,00	69,54	75,00	0,00	18,71	25,00	32,63	40,22	40,61	45,13	50,00	53,11		65,61

0+500

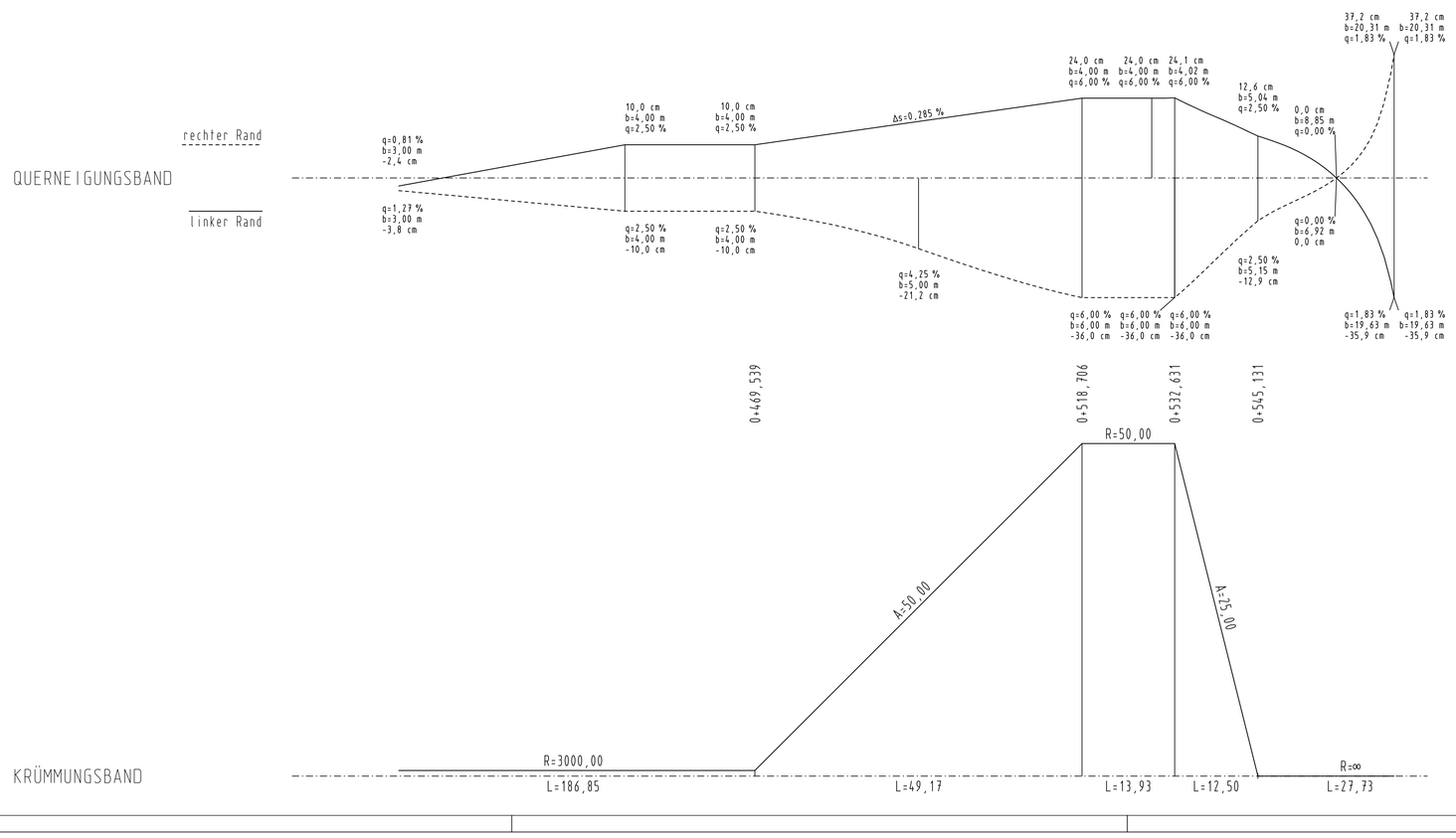

Höhenfestpunkte

HFP1 (MB/0,0)	=	85,882	NHN
HFP2 (MB/0,2)	=	71,697	NHN
HFP3 (MB/0,25)	=	71,693	NHN
HFP4 (MB/0,5)	=	71,711	NHN
HFP5 (MB/0,6)	=	71,690	NHN
HFP6 (MB/1,0)	=	70,350	NHN
HFP7 (MB/0,3)	=	72,616	NHN
HFP8 (MB/0,3)	=	74,260	NHN
HFP9 (MB/0,1)	=	80,455	NHN
HFP10 (MB/0,0)	=	78,0,35	NHN
HFP11 (MB/0,0)	=	76,671	NHN
HFP12 (MB/0,25)	=	58,171	NHN
HFP13 (MB/0,25)	=	58,255	NHN
HFP14 (MB/0,0)	=	76,067	NHN
HFP15 (MB/0,0)	=	77,206	NHN
HFP-BW536-10 (MB/1,0)	=	90,443	NHN
HFP-BW536-8 (MB/0,6)	=	89,828	NHN
HFP-BW536-9 (MB/1,2)	=	90,485	NHN

Zeichenerklärung

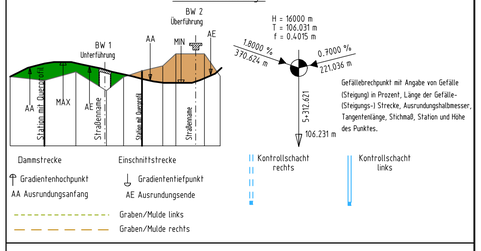

Dammstrecke
Einschnittstrecke
Kontrollschacht rechts
Kontrollschacht links
Gradientenhochpunkt
Gradientenhiefpunkt
AA Ausrundungsanfang
AE Ausrundungsende
Graben/Mulde links
Graben/Mulde rechts

Achse 20 - Großer Kamp
Stat. 0+228 bis Stat. 0+565,610

Anlage 2.1 zum Bebauungsplan Nr.102/A "Gewerbegebiet südlich der Bundesbahnlinie Löhne-Hameln - Anbindung an die B 61 - östlicher Teilbereich"

Index	Datum	bearb.	gez.	gepr.	Art der Änderung

Beratung • Planung • Bauleitung

Mindener Straße 205
49084 Osnabrück

Telefon (0541) 1819 - 0
Telefax (0541) 1819 - 111

E-Mail: osnabrueck@pbh.org
Internet: www.pbh.org

pbh PLANUNGSBÜRO HAHM

Löhne

Stadt Löhne

Anbindung "Großer Kamp" an die B 61 in Löhne

Verkehrsanlagen

Entwurfsplanung - "Östlicher Teilbereich"

Höhenplan

			Maßstab:	Proj. Nr.:	Anlage	Blatt Nr.:
bearbeitet:	27.06.2013	H.Trommet	1:500/50	09140021	2	1/2
gezeichnet:	27.06.2013	M. Peters				
geprüft:						

Planverfasser:
Osnabrück, den

Unterschrift

Aufgestellt:

Stand 21.10.13 09140021 HP5002030l_Östlicher Teilbereich.PLT HP5002030l_Löst