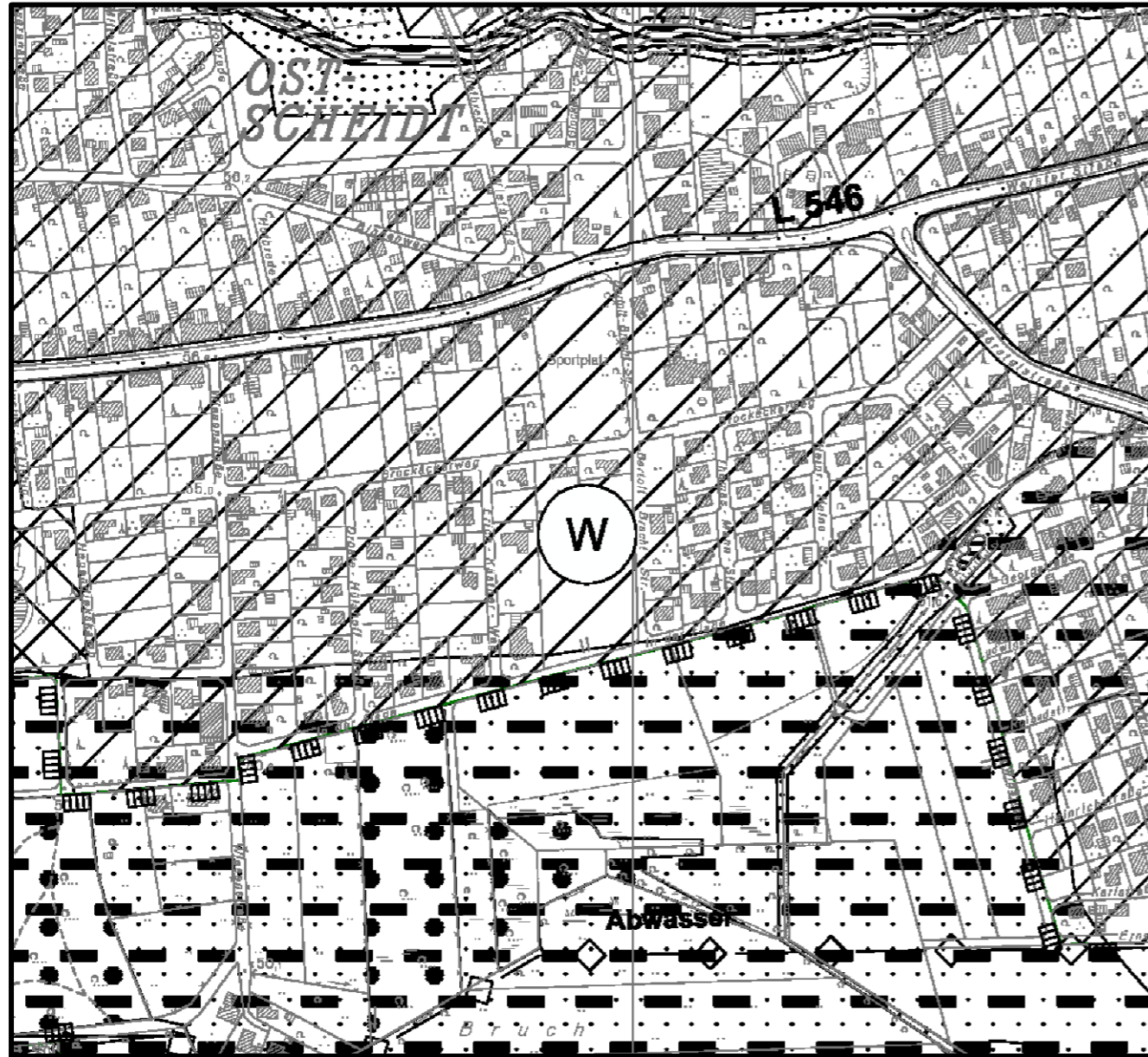


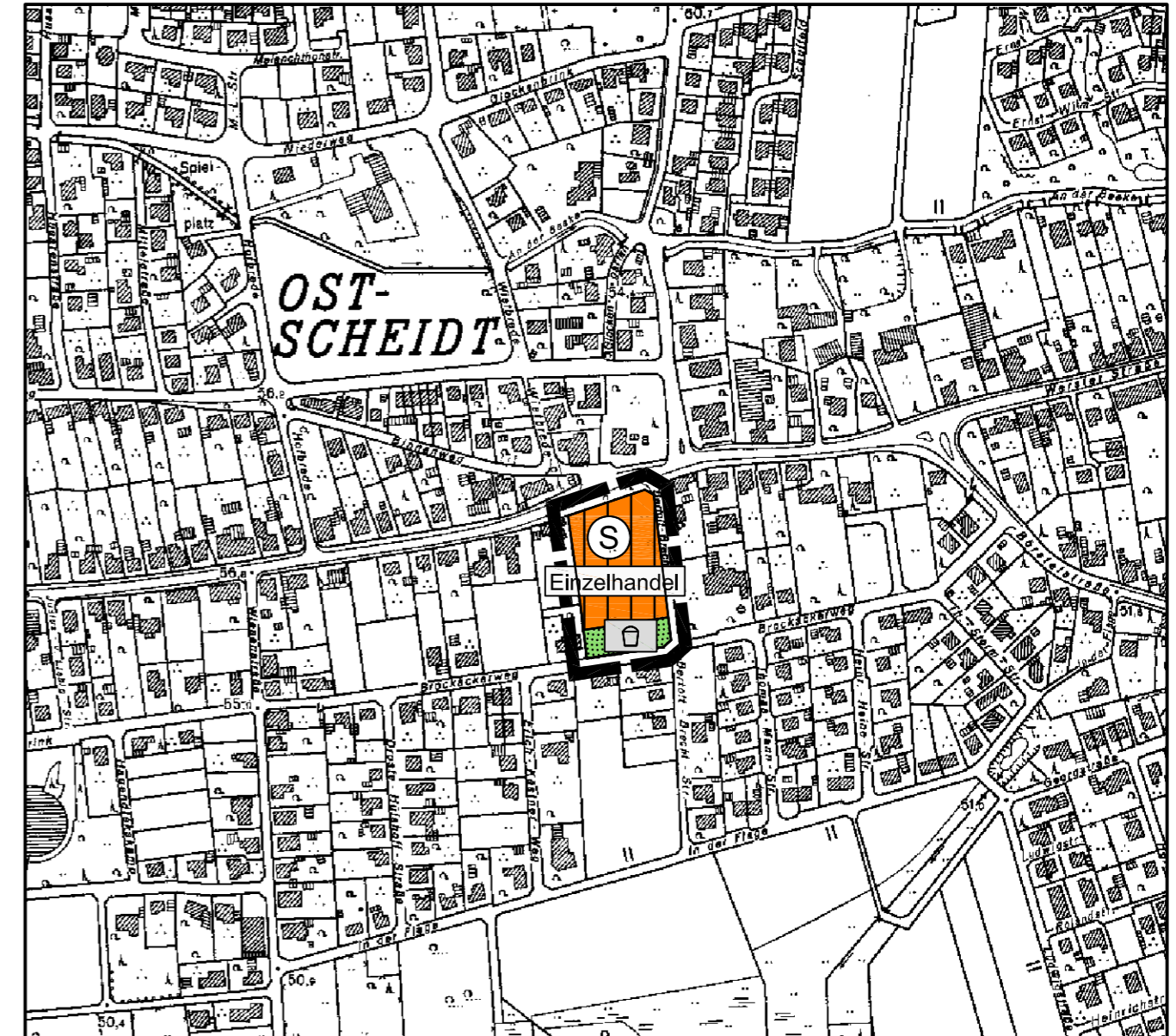
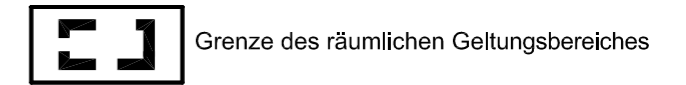
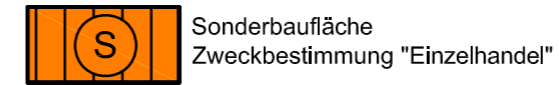
Darstellung des wirksamen Flächennutzungsplanes



Bauleitplanung der Stadt Löhne

1. Änderung des Flächennutzungsplanes

Planzeichenerklärung



Quelle: Auszug aus der Deutschen Grundkarte 1 : 5000 Landesvermessungsamt NRW / Kreis Herford



Hinweis: Diese FNP-Änderung ist auf der Grundlage der Verordnung über die bauliche Nutzung der Grundstücke (BauNutzungsverordnung - BauNVO) in der Fassung der Bekanntmachung vom 23. Januar 1990 (BGBl. I S. 127 - Inkrafttreten am 27.01.1990, zuletzt geändert durch das Investitions- und Wohnbaulandgesetz vom 22.04.1993 BGBl. I S. 466 erstellt worden.

Planungsbüro REINOLD

Raumplanung und Städtebau (IfR/SRL)
31737 Rinteln - Krankenhäuser Straße 12
Telefon 05751 - 9646744 Telefax 05751 - 9646745

