

### Anlage 3:

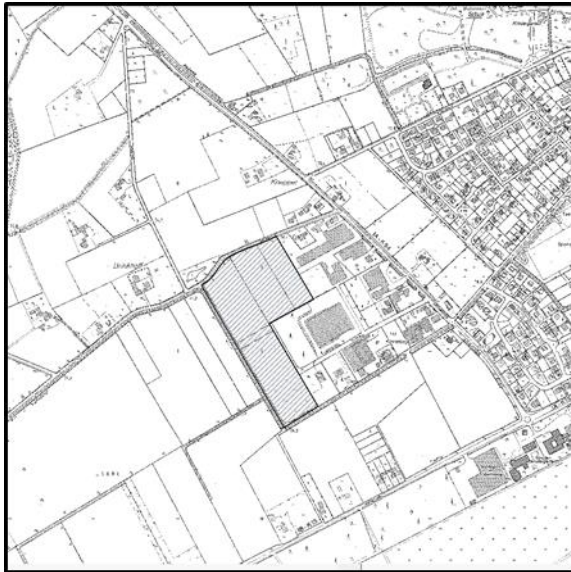
#### – Rücknahme von Wohnbau- und Gewerbeflächen im FNPneu – Übersicht

<b>Ortsteile</b>	<b>Kennung</b>	<b>Umwandlung von ausgewiesenen Wohnbauflächen in landwirtschaftliche Fläche /Grünfläche</b>	<b>Umwandlung von ausgewiesenen Gewerbe- sowie Entsorgungsflächen in landwirtschaftliche Fläche</b>
Bad Waldliesborn	GR-101	—	59.432 qm
Benninghausen	GR-102	—	155.469 qm
Cappel	WR-101	10.881 qm	—
Eickelborn	VER-101	—	5.115 qm
Kernstadt-Südwest	WR-103	7.624 qm	—
<b>Rücknahme von Bau- flächen insg.</b>		<b>18.595 qm</b>	<b>220.016 qm</b>

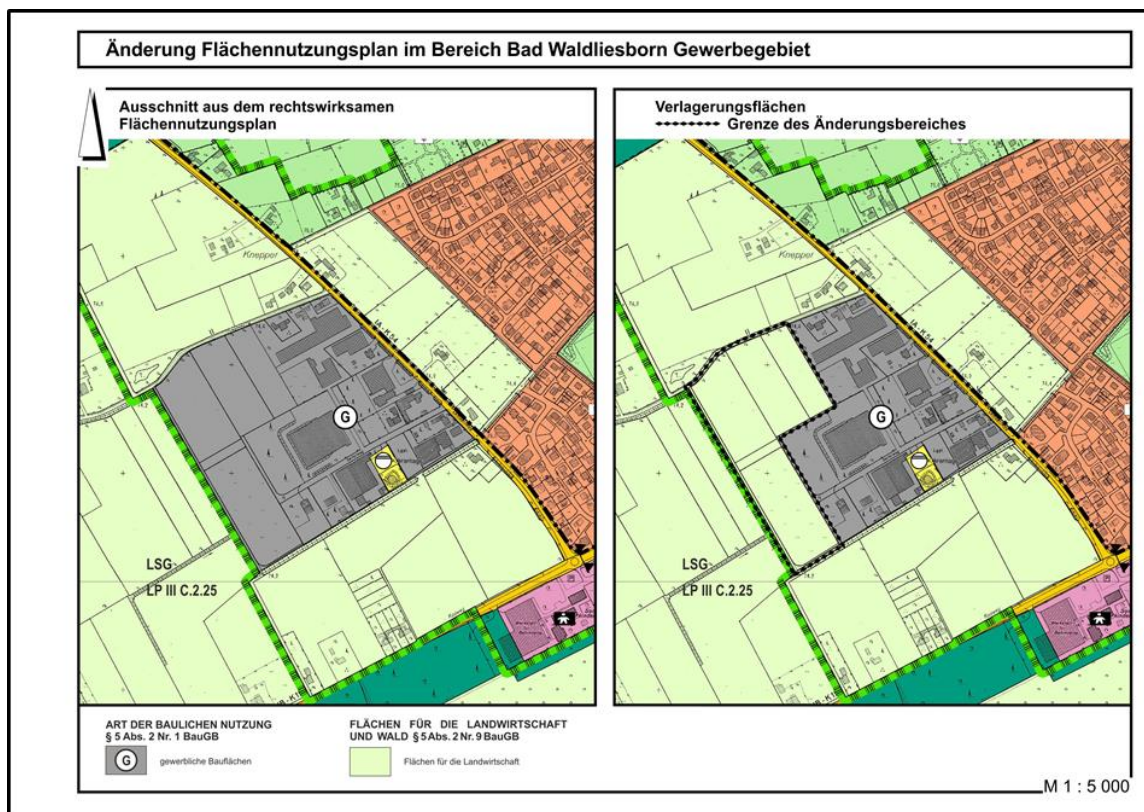
#### – Rücknahmebögen von Wohnbau – und Gewerbeflächen im FNPneu:

Rücknahmebogen für Bauflächen im FNPneu	
Flächennummer (ID)	GR-101
Ortsteil	Bad Waldliesborn
Größe	59.432 qm
Aktuelle FNP- Darstellung	Gewerbliche Baufläche
Darstellung im FNPneu	Landwirtschaft

### Vorhabenrelevanter Karten- und Luftbildausschnitt



### Darstellung im aktuellen und neuen Flächennutzungsplan

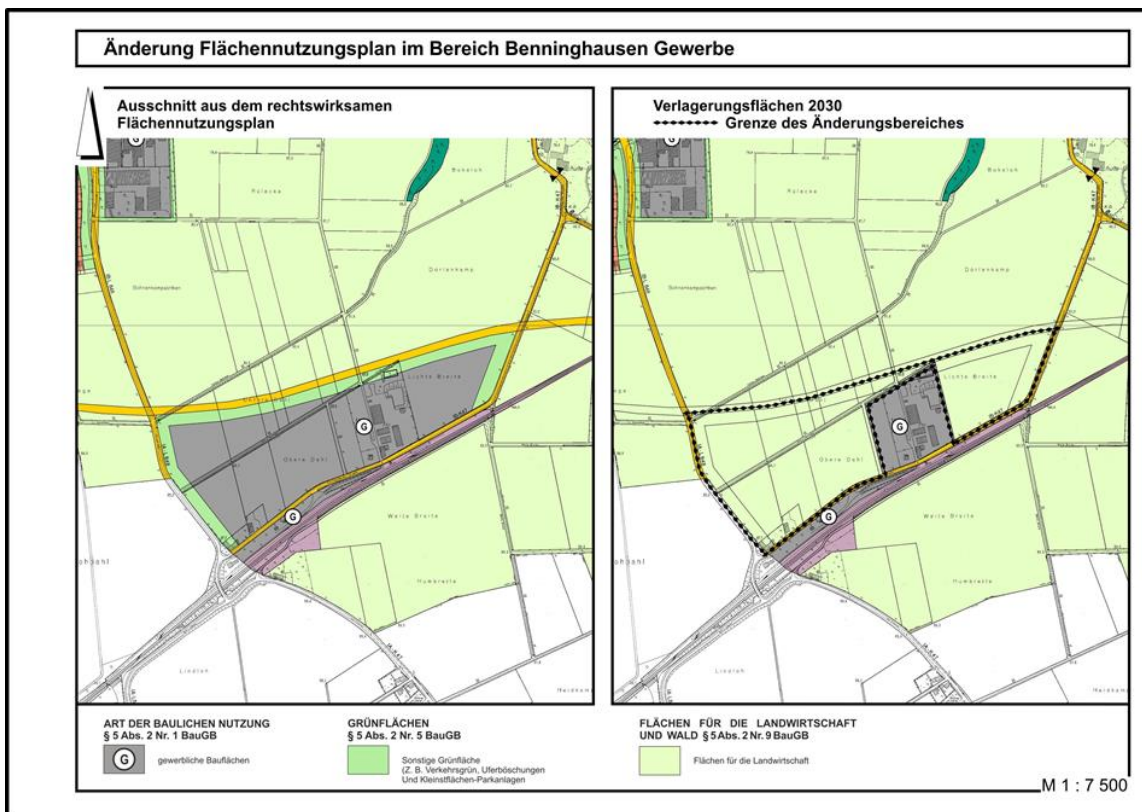


Rücknahmebogen für Bauflächen im FNPneu	
Flächennummer (ID)	GR-102
Ortsteil	Benninghausen
Größe	155.469 qm
Aktuelle FNP- Darstellung	Gewerbliche Baufläche
Darstellung im FNPneu	Landwirtschaft

### Vorhabenrelevanter Karten- und Luftbildausschnitt

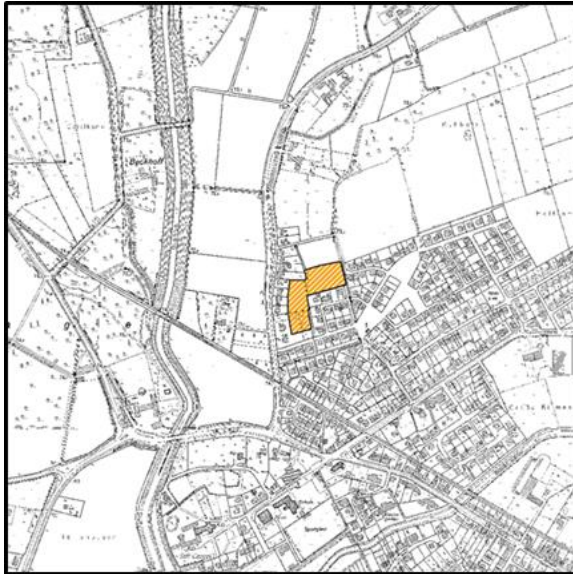


### Darstellung im aktuellen und neuen Flächennutzungsplan

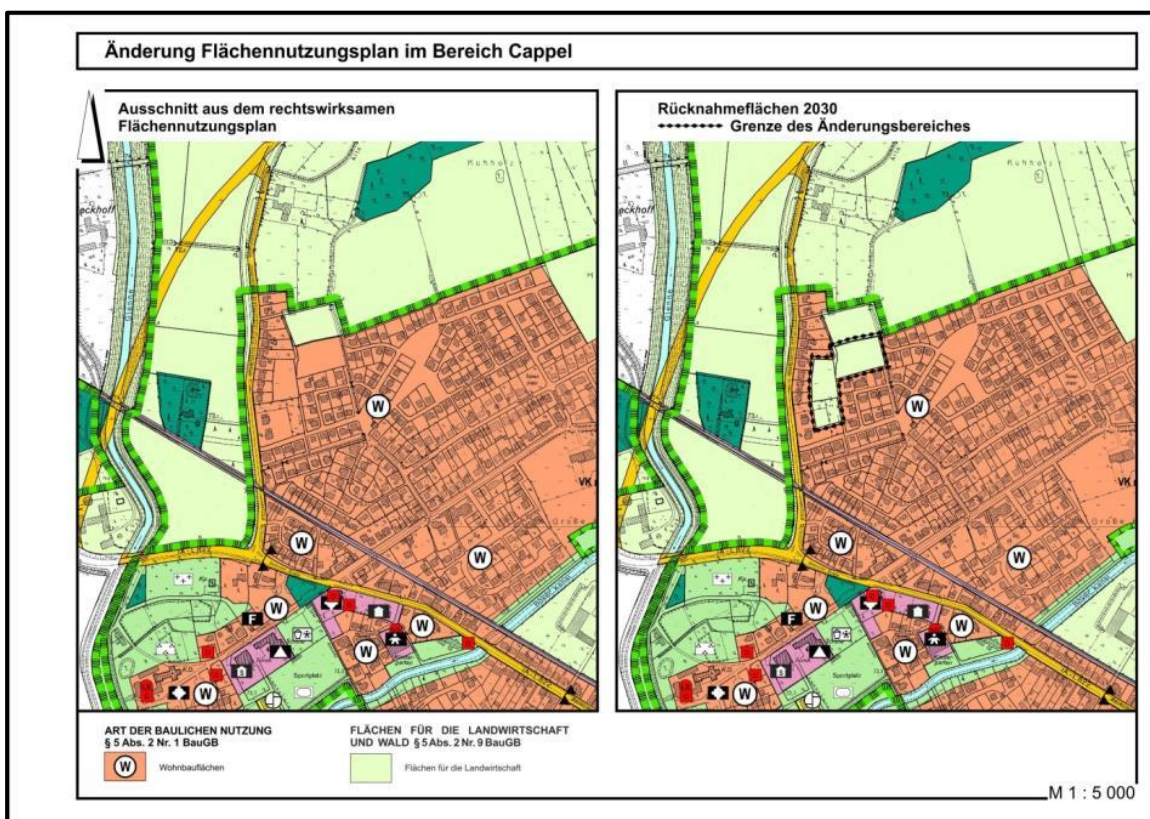


Rücknahmebogen für Bauflächen im FNPneu	
Flächennummer (ID)	WR-101
Ortsteil	Cappel
Größe	10.881 qm
Aktuelle FNP- Darstellung	Wohnbaufläche
Darstellung im FNPneu	Landwirtschaft

### Vorhabenrelevanter Karten- und Luftbildausschnitt

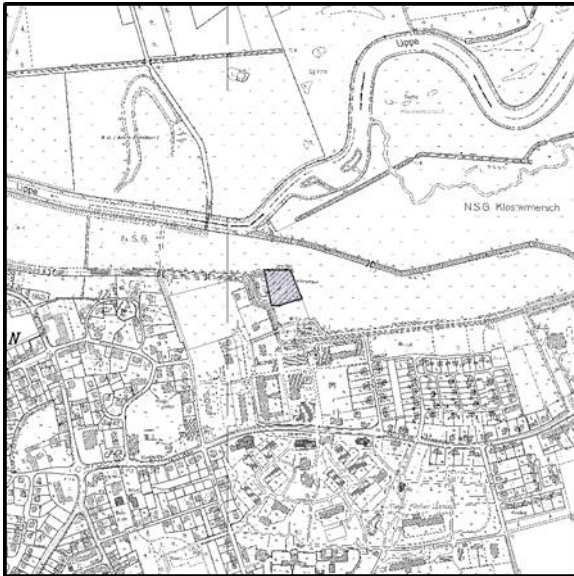


### Darstellung im aktuellen und neuen Flächennutzungsplan

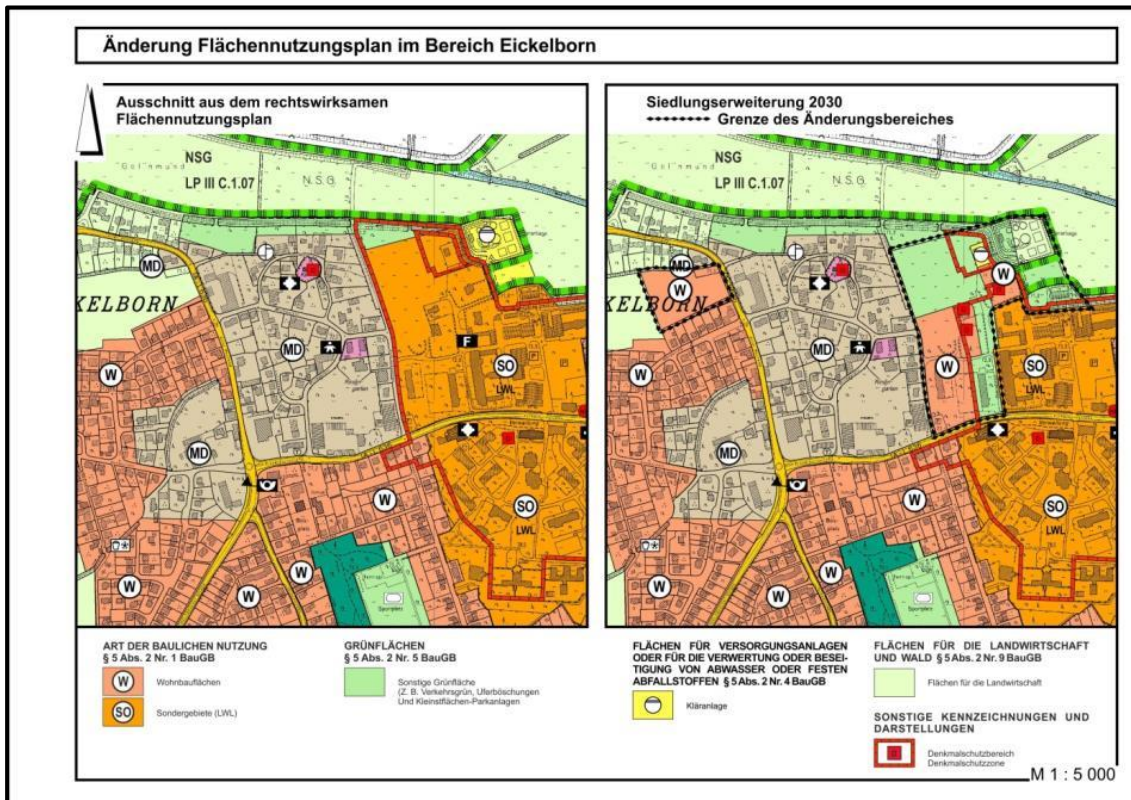


Rücknahmebogen für Bauflächen im FNPneu	
Flächennummer (ID)	VER-101
Ortsteil	Eickelborn
Größe	5.115 qm
Aktuelle FNP- Darstellung	Ver- und Entsorgungsfläche
Darstellung im FNPneu	Landwirtschaft

### Vorhabenrelevanter Karten- und Luftbildausschnitt

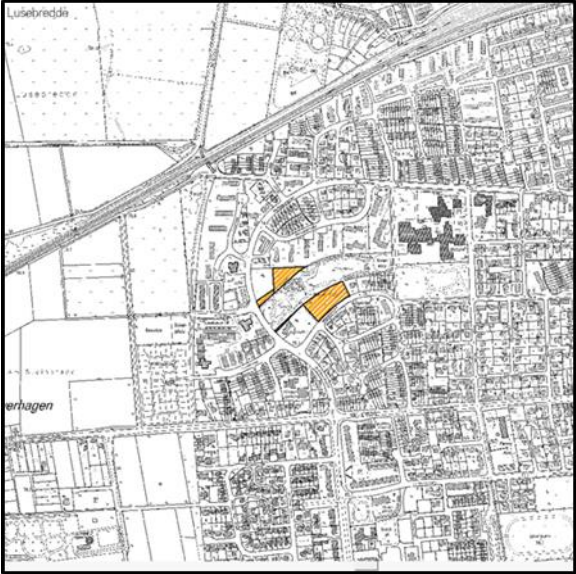


### Darstellung im aktuellen und neuen Flächennutzungsplan



Rücknahmebogen für Bauflächen im FNPneu	
Flächennummer (ID)	WR-104
Ortsteil	Kernstadt-Südwest
Größe	7.624 qm
Aktuelle FNP- Darstellung	Wohnbaufläche
Darstellung im FNPneu	Grünfläche

**Vorhabenrelevanter Karten- und Luftbildausschnitt**



**Darstellung im aktuellen und neuen Flächennutzungsplan**

