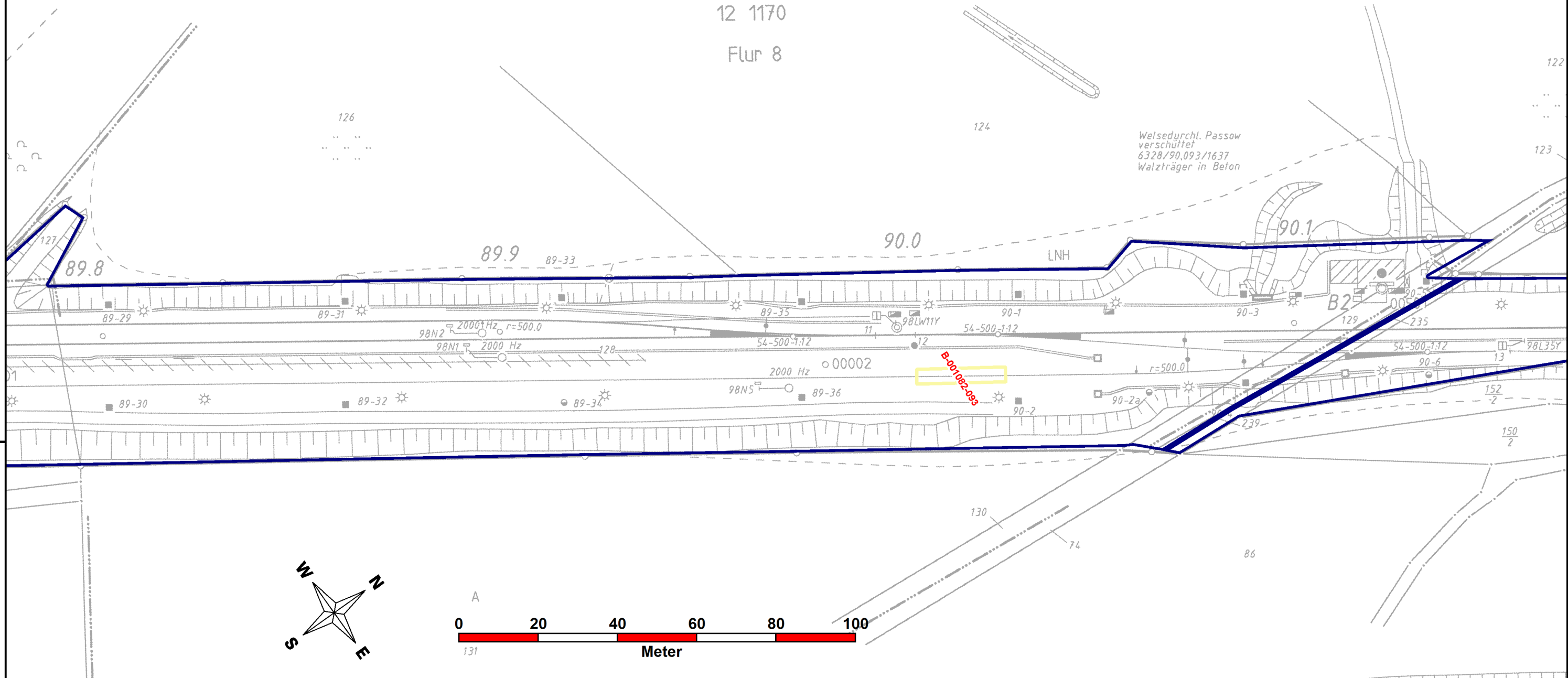
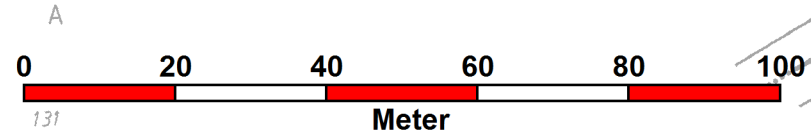
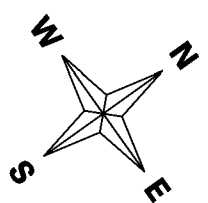


Landkreis Uckermark  
 Gemeinde Passow  
 Gemarkung Passow  
 12 1170  
 Flur 8



Welsedurchl. Passow  
 verschüttet  
 6328/90,093/1637  
 Walzträger in Beton



**Legende Altlasten**

<b>A</b>	Beschriftung AKP		
<b>VFKF der Stufe I - Historische Erkundung</b>			
	ALVF, aus Verdacht entlassen	<b>KF der Stufe IIa - Orient. Untersg.</b>	<b>KF der Stufe IIa - Detailuntersg.</b>
	ALVF mit VK (Gering)		KF mit HK 0
	ALVF mit VK (Mittel)		KF mit HK 1.1
	ALVF mit VK (Stark)		KF mit HK 1.2
			KF mit HK 2
			KF mit HK 3
			KF mit GK 0
			KF mit GK 1.1
			KF mit GK 1.2
			KF mit GK 2
			KF mit GK 3

<b>Auftraggeber:</b> DB Netz AG Gesamtprojektsteuerung SE Ro-Bln (I.ING-O-A)			<b>Projekt:</b> 4-Stufen-Programm Bodensanierung	
<b>Standort / Teilstandort</b> 1082 Angermünde			<b>Titel:</b> <b>IvI-Lageplan mit Altlastenauskuft</b> <b>Altlastenauskuft mit BE-Darstellung</b>	
<b>Planersteller:</b> Deutsche Bahn AG DB Immobilien F.S.R-O-S Caroline-Michaelis-Str. 5-11 D-10115 Berlin		<b>Bearbeiter:</b> <b>gez.</b> 12.12.2016 Lohkamp <b>gepr.</b> 12.12.2016 Petzold		<b>ABS Berlin - Angermünde - Grenze D/PI</b> <b>Strecke 6328; km 90,0</b>
<b>Datenquelle:</b> © Bahnhofs- und Streckenpläne (M): DB Netz AG, DBGIS © BE-Daten: Flimas v. 15.11.2016		<b>Maßstab:</b> 1: 1.000	<b>Anlage:</b> Plan 1	
		<b>Zeichnungs-Nr.:</b>	<b>Planformat:</b> 297 mm x 420mm (DIN A3)	
		<b>Datei:</b> STR6238_km90k0_ALF_297x420		