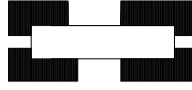










**Planlegende**

-  Grenze des räumlichen Geltungsbereiches des Vorhaben- und Erschließungsplanes
-  Planung
-  Verkehr und Stellplatz
-  Blendschutzhecke
-  Grünfläche
-  Humoser Boden in Richtung Süden
-  Grundstücksgrenze
-  Klein-, mittel- und großkronige Laubbäume
-  Überbaute Entwässerung

**Verfahren**

Ausfertigung

Es wird bestätigt, dass der Inhalt dieser Satzung mit seinen Festsetzungen durch Zeichnung, Farbe, Schrift und Text mit den hierzu eingegangenen Beschlüssen des jeweils zuständigen gemeindlichen Gremiums übereinstimmen.

Hürth, den .....

\_\_\_\_\_  
Bürgermeister

Dieser Vorhaben- und Erschließungsplan ist Teil des Vorhabenbezogenen Bebauungsplans Nr. 404 "Aldi-Markt Fischenich" im Stadtteil Fischenich.  
Hürth am ..... als Teil der Satzung mitbeschlossen worden.

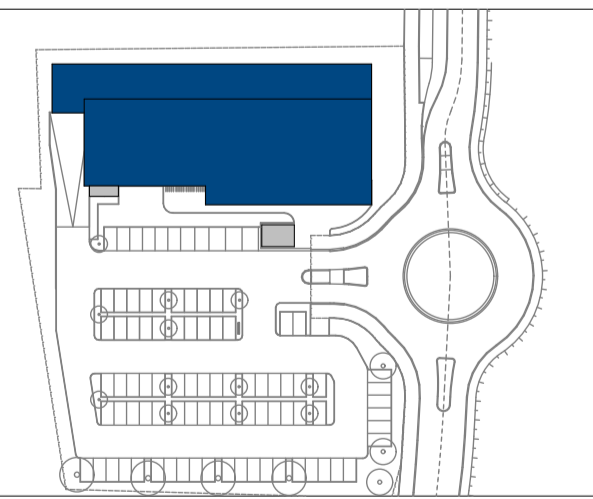
Hürth, den .....

\_\_\_\_\_  
Bürgermeister

Vorhabenträger

ALDI GmbH & Co. KG  
Humboldtstr. 38-44  
50171 Kerpen

Plannamen: VEP Teil 1 Lageplan



Projekt	Neubau ALDI	Bonnstraße	50354 Hürth
Bauherr	ALDI GmbH & Co. KG	Humboldtstraße 38-44	50171 Kerpen
Architekt	THESAUROS	THESAUROS AG Cäcilienkloster 8 50676 Köln	+49 221 60 88 70 welcome@thesauros.eu www.thesauros.eu
Projektsteuerung			
Planungsphase	Vorhaben- und Erschließungsplan ALDI-Markt Fischenich		
Maßstab	1:250	VEP Teil 1 Lageplan	
Planformat	Stand	Index	
	A1	02.09.2019	

