

Bebauungsplan 2-226-0, Baal, Freiflächenphotovoltaikanlagen Baal

- Planzeichenerklärung -



Sondergebiet Zweckbestimmung Freiflächenphotovoltaikanlagen
(§ 11 BauNVO)

0,8

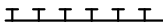
Grundflächenzahl
(§§ 16 u. 17 BauNVO)



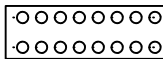
Baugrenze
(§ 23 Abs. 3 BauNVO)



Fläche für die Landwirtschaft
(§ 9 Abs. 1 Nr. 18 a) BauGB)



Umgrenzung von Flächen für Maßnahmen zum Schutz, zur Pflege und zur Entwicklung von Natur u. Landschaft
(§ 9 Abs. 1 Nr. 20 BauGB)



Umgrenzung von Flächen zum Anpflanzen von Bäumen, Sträuchern und sonstigen Bepflanzungen
(§ 9 Abs. 1 Nr. 25 Buchstabe a) BauGB)



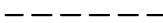
Grenze des räumlichen Geltungsbereiches des Bebauungsplanes
(§ 9 Abs. 7 BauGB)



Anbauverbotszone der B 57



Anbaubeschränkungszone der B 57



Fahrbahnrand B 57



Höhenbezugspunkte