

**Rechtsgrundlagen:**

1. Die Bundesgesetz (BBauG) vom 18.02.1986 (BGBl. I S. 255) geändert durch Gesetz vom 18.02.1986 (BGBl. I S. 255)


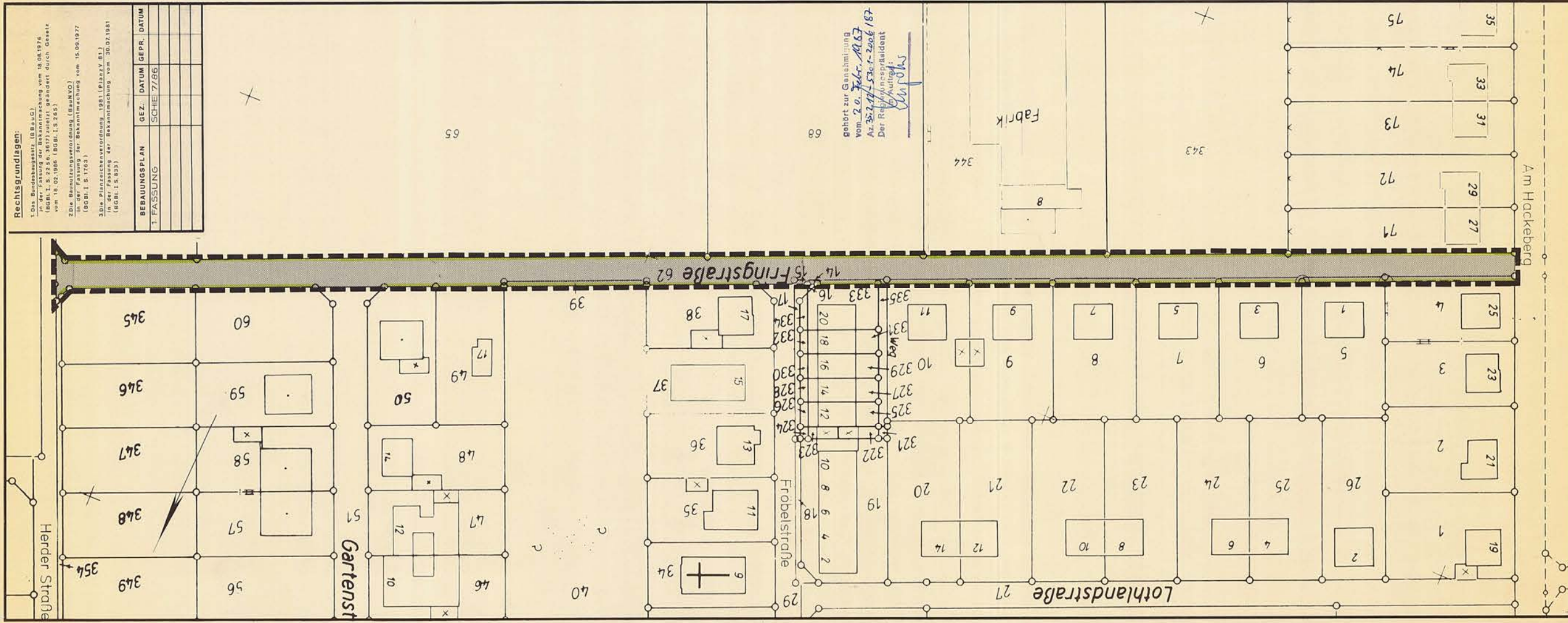
2. Die Bauordnungsverordnung (BO-BauO) vom 15.09.1977 (BGBl. I S. 1763)

3. Die Planzeichenverordnung - 1981 (PlanZV 81) vom 30.02.1981 (BGBl. I S. 933)

4. Der Bauamtsbeschluss (BauAmdB) vom 30.02.1981 (BGBl. I S. 933)

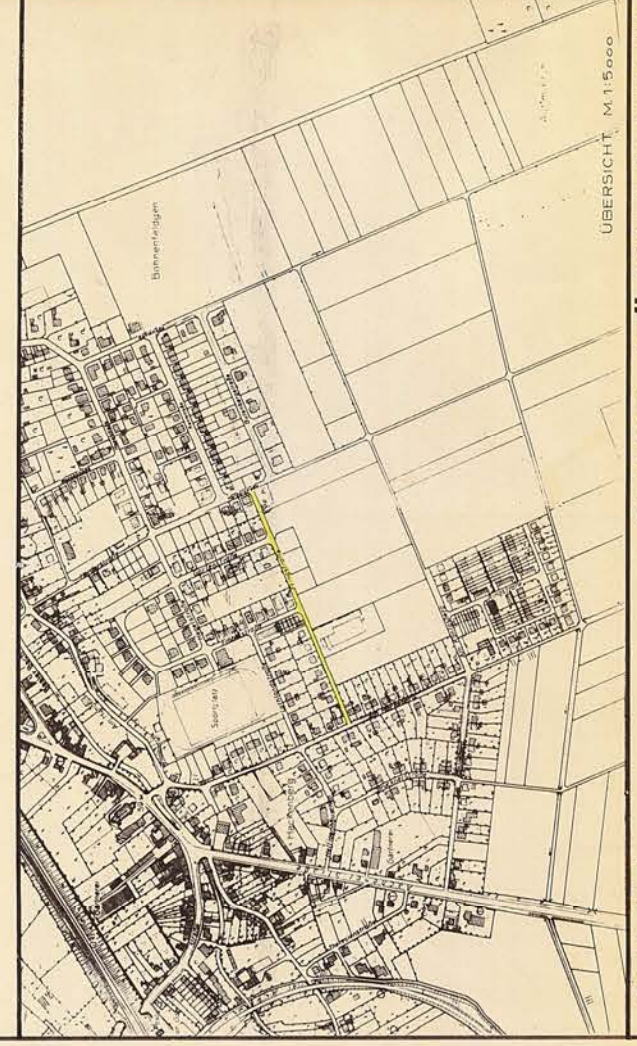
5. Der Bauamtsbeschluss (BauAmdB) vom 30.02.1981 (BGBl. I S. 933)

BEBAUUNGSPLAN	GEZ.	DATUM	GEPR.	DATUM
1. FASSUNG	SCHIE	7/78		



# STADT HÜCKELHOVEN BEBAUUNGSPLAN NR. 2-107-0

<b>STADTTEIL:</b> Baal <b>BEZ.:</b> Fringstraße	<b>GEMARKUNG:</b> Baal <b>FLUR:</b> 9
<b>VERMERKE</b>	<b>M. 1:500</b>
<p>ES WIRD HIERMIT BESCHWEINIGT, DASS DIE DARSTELLUNG DEM ZUSTAND VOM 01.07.1986 ENTSPRICHT.</p> <p>HEINSBERG, DEN 10.04.1986</p> <p><i>Ammerich</i> (Bäuerlich) Kreismarktschreiber</p> <p>STADT HÜCKELHOVEN Stiegelei</p>	<p>ES WIRD BESCHWEINIGT, DASS DIE FESTSETZUNGEN DER STÄDTBEAULICHEN PLANUNG GEOMETRISCH EINDEUTIG SIND.</p> <p>HEINSBERG, DEN 10.04.1986</p> <p><i>Ammerich</i> (Bäuerlich) Kreismarktschreiber</p> <p>STADT HÜCKELHOVEN Stiegelei</p>
<p>DER RAT DER STADT HAT IN SEINER SITZUNG AM 15.05.1986 GEM. § 2 (1) BBauG VOM 18.8.1976 (BGBl. I S. 2256) BESCHLOSSEN DIESEN BEBAUUNGSPLAN AUFZUSTELLEN.</p> <p>HÜCKELHOVEN, DEN 15.10.1986</p> <p>Der Stadtdirektor <i>Dr. Ing. H. Frz. Böttg.</i> Techn. V. 10.01.1986</p>	<p>DER RAT DER STADT HAT IN SEINER SITZUNG AM 15.05.1986 DEN BEBAUUNGSPLANENTWURF UND SEINE ÖFFENTLICHE AUSLEGUNG GEM. § 2a (6) BBauG VOM 18.8.1976 (BGBl. I S. 2256) BESCHLOSSEN.</p> <p>HÜCKELHOVEN, DEN 15.10.1986</p> <p>Der Stadtdirektor <i>Dr. Ing. H. Frz. Böttg.</i> Techn. V. 10.01.1986</p>
<p>DER BEBAUUNGSPLAN HAT ALS ENTWURF MIT DER BEGRÜNDUNG GEM. § 2a (6) BBauG VOM 18.8.1976 (BGBl. I S. 2256) IN DER ZEIT VOM 01.09.1986 BIS 02.10.1986 OFFENGELEGEN.</p> <p>HÜCKELHOVEN, DEN 15.10.1986</p> <p>Der Stadtdirektor <i>Dr. Ing. H. Frz. Böttg.</i> Techn. V. 10.01.1986</p>	<p>DIESER BEBAUUNGSPLAN IST GEM. § 10 BBauG VOM 18.8.1976 (BGBl. I S. 2256) DURCH BESCHLUSS DES RATES AM 06.11.1986 ALS SATZUNG BESCHLOSSEN WORDEN.</p> <p>HÜCKELHOVEN, DEN 07.11.1986</p> <p><i>Grimm</i> Bürgermeister</p>
<p>DIESER BEBAUUNGSPLAN IST GEM. § 11 BBauG VOM 18.8.1976 (BGBl. I S. 2256) MIT VERFÜGUNG DES REGIERUNGSPRÄSIDENTEN VOM 20.02.1987 AZ. 35.2.12-330.1-200687 GENEHMIGT WORDEN.</p> <p>HÜCKELHOVEN, DEN 03.04.1987</p> <p>Der Stadtdirektor <i>Dr. Ing. H. Frz. Böttg.</i> Stadtdirektor</p>	<p>DIESER BEBAUUNGSPLAN IST GEM. § 12 BBauG VOM 18.8.1976 (BGBl. I S. 2256) DURCH BEKANNTMACHUNG VOM 22.03.1987 ALS SATZUNG RECHTSVERBINDLICH GEWORDEN.</p> <p>HÜCKELHOVEN, DEN 03.04.1987</p> <p><i>Grimm</i> Bürgermeister</p>
<p><b>PLANZEICHEN GEM. PLANZEICHENVERORDNUNG VOM 30. JULI 1981</b></p> <p>STRASSENVERKEHRSFLÄCHE (5.9 (1) NR. 11 BBauG)</p> <p>STRASSENBEZUGSLINIE</p> <p>GRENZE DES RÄUMLICHEN GELTUNGSBEREICHES DES BEBAUUNGSPLANS (5.9 (7) BBauG)</p>	



## STADT - PLANUNGSAMT STADT HÜCKELHOVEN BEBAUUNGSPL. 2-107-0