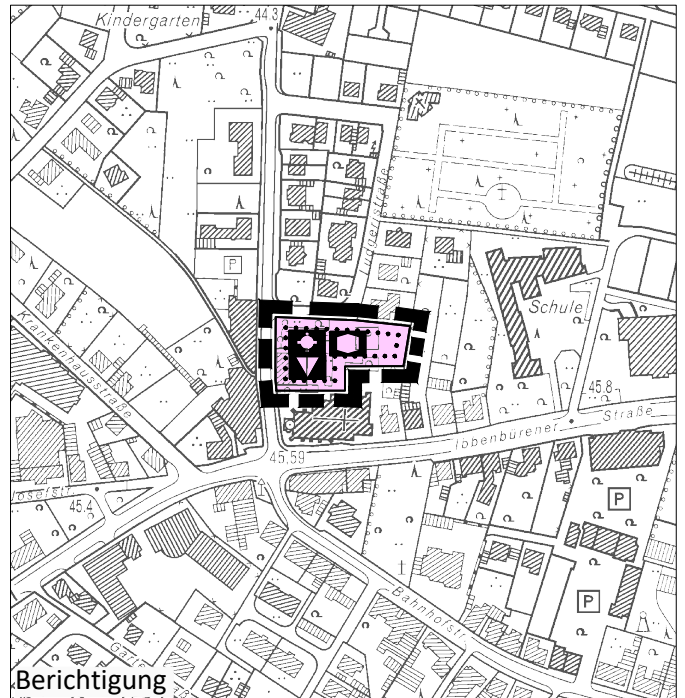
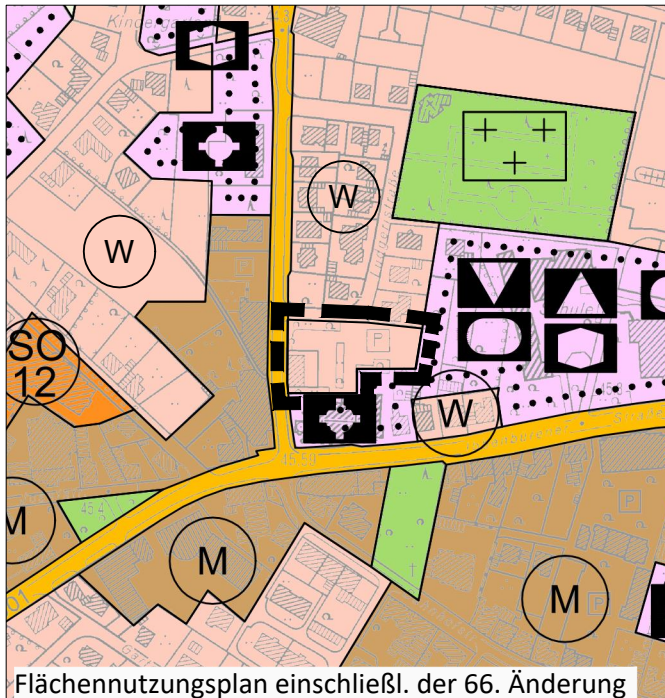


Stadt Hörstel

Berichtigung des Flächennutzungsplanes

für den Bereich des Bebauungsplanes Nr. 4
"Hoffroggenkamp"



Der Flächennutzungsplan wurde im Wege der Berichtigung an die Festsetzungen des Bebauungsplanes angepasst.

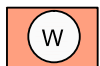
Hörstel, den

.....

(Bürgermeister)

ZEICHENERKLÄRUNG

gem. PlanzV 1990



Wohnbauflächen



Grenze des räumlichen Geltungsbereiches der Berichtigung



Flächen für den Gemeinbedarf



Kirche und kirchlichen Zwecken dienende Gebäude und Einrichtungen



Sozialen Zwecken dienende Gebäude und Einrichtungen



Kulturellen Zwecken dienende Gebäude und Einrichtungen

Erläuterung:

bisherige zeichnerische Darstellung: Wohnbauflächen

künftige zeichnerische Darstellung: Flächen für den Gemeinbedarf

MAßSTAB 1 : 5.000

DATUM Oktober 2021



BEARB.: Dipl. Ing. H. Spallek • Stadtplanerin • Architektin • 49479 Ibbenbüren
S 90588 A 16483