




**WA3 II** 

2 Wo  
 GRZ 0,4  
 THmax. 77,30 m ü.NHN  
 FHmax. 81,30 m ü.NHN  
 SD 35° - 40°

**WA2 II** 

2 Wo  
 GRZ 0,4  
 THmax. 77,30 m ü.NHN  
 FHmax. 81,30 m ü.NHN  
 SD 35° - 40°

**WA1 III** 

7 Wo  
 GRZ 0,4  
 THmax. 79,80 m ü.NHN  
 FHmax. 82,80 m ü.NHN  
 SD 35° - 40°

