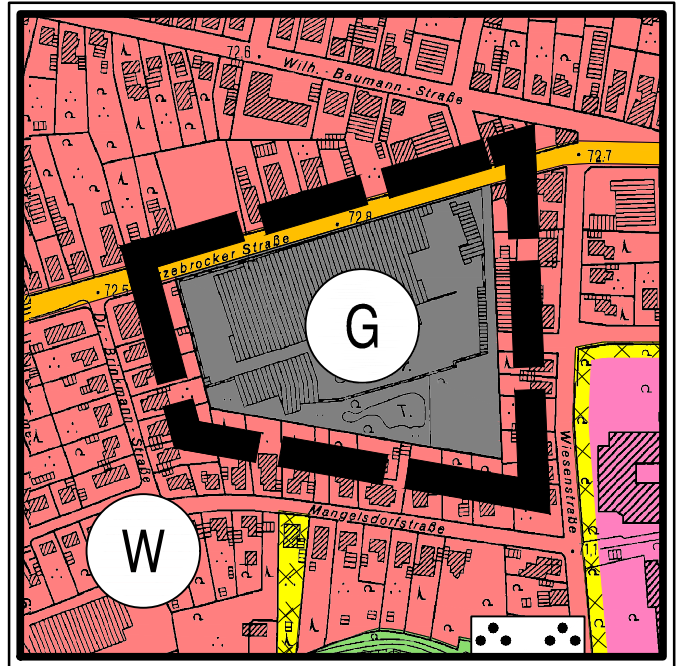
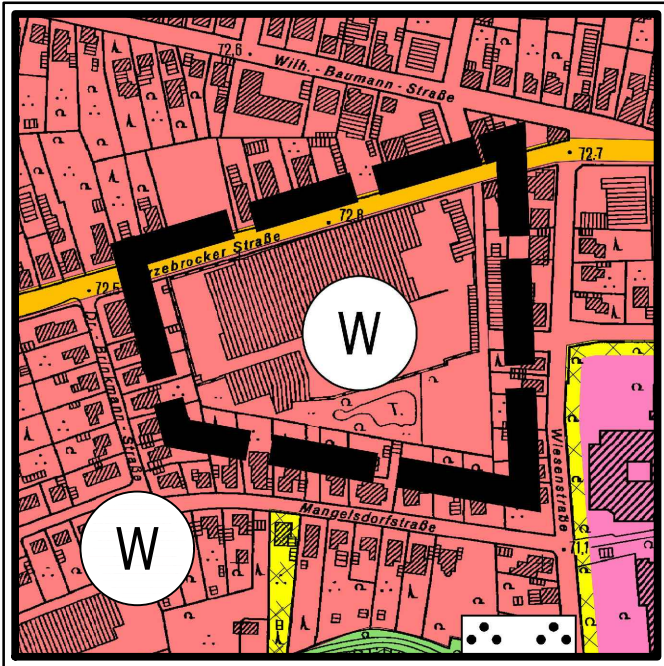


15. Änderung

des Flächennutzungsplanes der Stadt Gütersloh (FNP 2020)




**Ausschnitt aus dem wirksamen
FNP 2020 vom 23.10.2007**

**Darstellung der
15. Änderung des FNP 2020**


Planzeichenerklärung

(gemäß PlanzV 90)


Art der baulichen Nutzung
(§ 5 Abs. 2 Nr. 1 BauGB)


 Wohnbaufläche
(§1 Abs. 1 Nr. 1 BauNVO)

Flächen für den Verkehr
(§ 5 Abs. 2 Nr. 3 und Abs. 4 BauGB)

 Sonstige überörtliche und örtliche
Hauptverkehrsstraßen

Kennzeichnungen

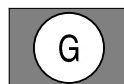
 Umgrenzung und Kennzeichnungen von
Flächen, deren Böden erheblich mit
umweltgefährdenden Stoffen belastet sind
(§ 5 Abs. 3 Nr. 3 BauGB)
hier: Altablagerungen; Altstandorte siehe Plan 12 in
der Begründung zum FNP 2020

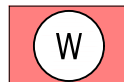
 Geltungsbereich der 15. Änderung

Planzeichenerklärung


(gemäß PlanzV 90)

Art der baulichen Nutzung
(§ 5 Abs. 2 Nr. 1 BauGB)

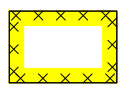
 Gewerbliche Baufläche
(§1 Abs. 1 Nr. 3 BauNVO)


 Wohnbaufläche
(§1 Abs. 1 Nr. 1 BauNVO)

Flächen für den Verkehr
(§ 5 Abs. 2 Nr. 3 und Abs. 4 BauGB)

 Sonstige überörtliche und örtliche
Hauptverkehrsstraßen

Kennzeichnungen

 Umgrenzung und Kennzeichnungen von
Flächen, deren Böden erheblich mit
umweltgefährdenden Stoffen belastet sind
(§ 5 Abs. 3 Nr. 3 BauGB)
hier: Altablagerungen; Altstandorte siehe Plan 12 in
der Begründung zum FNP 2020

 Geltungsbereich der 15. Änderung

