24. Änderung des Flächennutzungsplanes

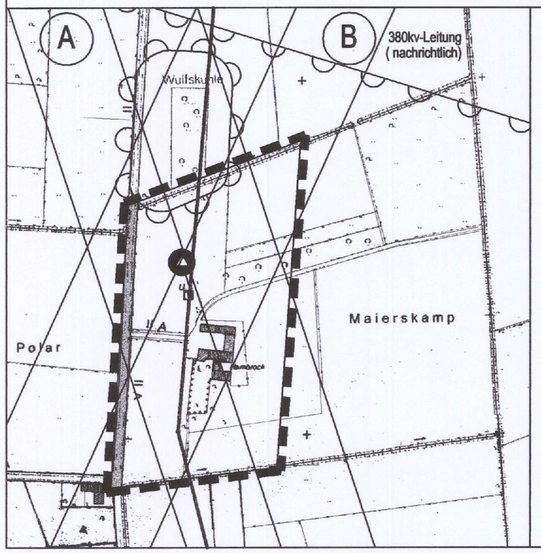

Bisherige Darstellung :

Anmerkung:
In einer Entfernung von 250m-300m östlich des Plangebietes ist der Teilbereich IV (Fläche f. Windenergie -anlagen) der 20.Änderung des FNP/ Windkraft ausgewiesen

Zeichenerklärung:

- beschränkter Einzugsbereich für Windkraftanlagen
- Flächen f. d. Landwirtschaft
- Verkehrsfläche
- 10kv Leitung
- Umspannstelle
- Geltungsbereich

N

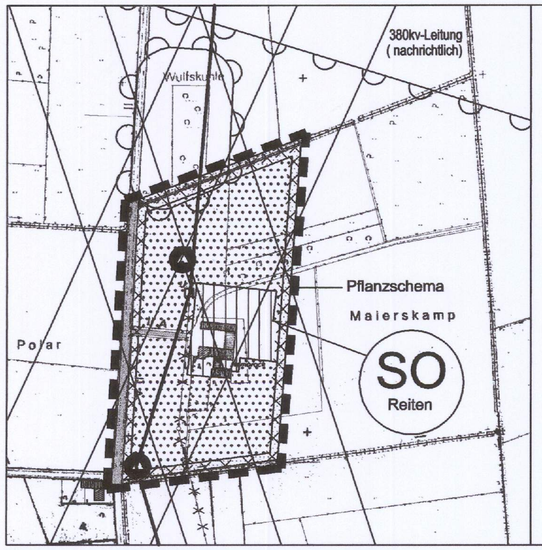

Neue Darstellung

Zeichenerklärung:

- beschränkter Einzugsbereich für Windkraftanlagen
- SO Reiten — Sondergebiet mit der Zweckbestimmung: Reiten
- Grünflächen mit der Zweckbestimmung: Reiten
- Flächen zum Ausgleich
- Verkehrsfläche
- Flächen unter denen der Bergbau umgeht oder die für den Abbau v. Mineralien bestimmt sind
- 10kv Leitung
- Umspannstelle
- Änderungsbereich

Stadt Drensteinfurt

M. 1:5000

Stand: 1/2001

Richtfunktrassen m. Schutzbereich 200m u. Bauhöhenbeschränkung
A = Münster-Hamm B = Schwerte 4 - Sendenhorst

Verfahrensvermerke

Der Rat der Stadt Drensteinfurt hat am 06.11.2000 die Aufstellung eines Planes zur 24.Änderung des Flächennutzungsplanes der Stadt Drensteinfurt beschlossen und am 24.11.00 die Bekanntmachung im Abl. ~~der Stadt Drensteinfurt~~ des Kreises WAF Nr. 47,8 vollzogen.

Drensteinfurt, den 24.11.00

Bürgermeister i.A. Schriftführer

Die Beteiligung der Bürger gem.§3 Abs. 1 BauGB und der Träger öffentlicher Belange gem. § 4 Abs. 1 BauGB wurde in der Zeit vom 05.12.00-04.01.01 durchgeführt

Abl. ~~der Stadt Drensteinfurt ....., S. .....~~). des Kreises WAF v. 24.11.00, Nr. 47

Bürgermeister i.A.

Dieser Plan ,einschließlich Erläuterungsbericht, hat gem. § 3(2) BauGB laut Bekanntmachung vom 02.03.2001 in der Zeit vom 12.03. bis einschließlich 11.04.2001 öffentlich ausgelegen.

Drensteinfurt, den 12.04.2001

Bürgermeister i.A.

Diese Änderung des Flächennutzungsplanes wurde gem. §6 BauGB mit Verfügung vom 24.10.2001 genehmigt.

Münster, den 24.10.2001

BEZIRKSREGIERUNG 28 MÜNSTER

Der Regierungspräsident
im Auftrag

Die Erteilung der vorstehenden Genehmigung dieser Flächennutzungsplanänderung ist gem. §6 (5) BauGB am 15.07.2005 ortsüblich bekanntgemacht worden.

Mit dieser Bekanntmachung ist diese Flächennutzungsplanänderung wirksam geworden.

Drensteinfurt,den 18.07.05

Bürgermeister

Stadt Drensteinfurt

24. Änderung des Flächennutzungsplanes

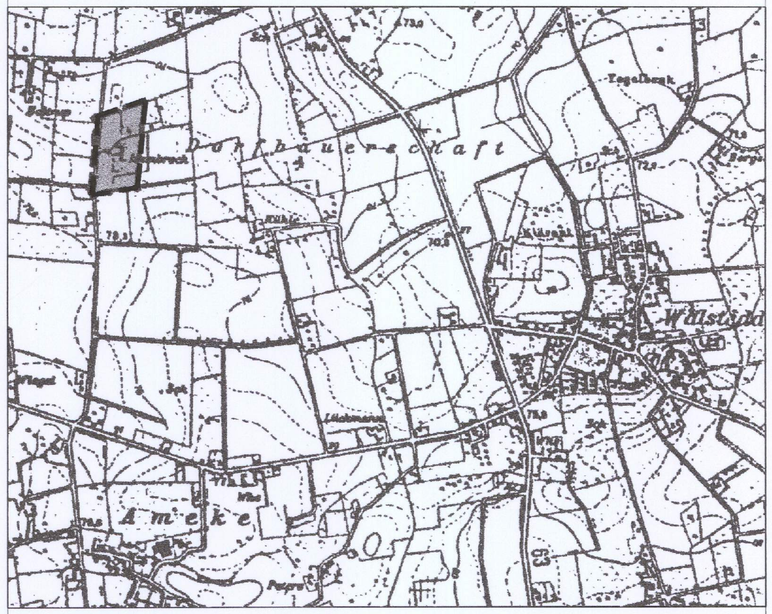

Übersichtsplan M. 1: 20.000

Plangröße:	Planungsstand:	Maßstab:	Datum:
297/580 mm	Januar 2001	M. 1: 5.000	26.01.2001

ARCHITEKTURBÜRO — STADTPLANUNGSBÜRO
JENNY HERRIGER — ARCHITEKTIN /STADTPLANERIN
■ STÄDTEBAU
■ HOCHBAU
KIRCHPLATZ 6 — 48329 HAVIXBECK
TEL: 0 25 07 - 17 42 FAX: 0 25 07 - 57 12 89
JENNY. HERRIGER @ t-online.de

Drensteinfurt, den 24.07.2001

Bürgermeister