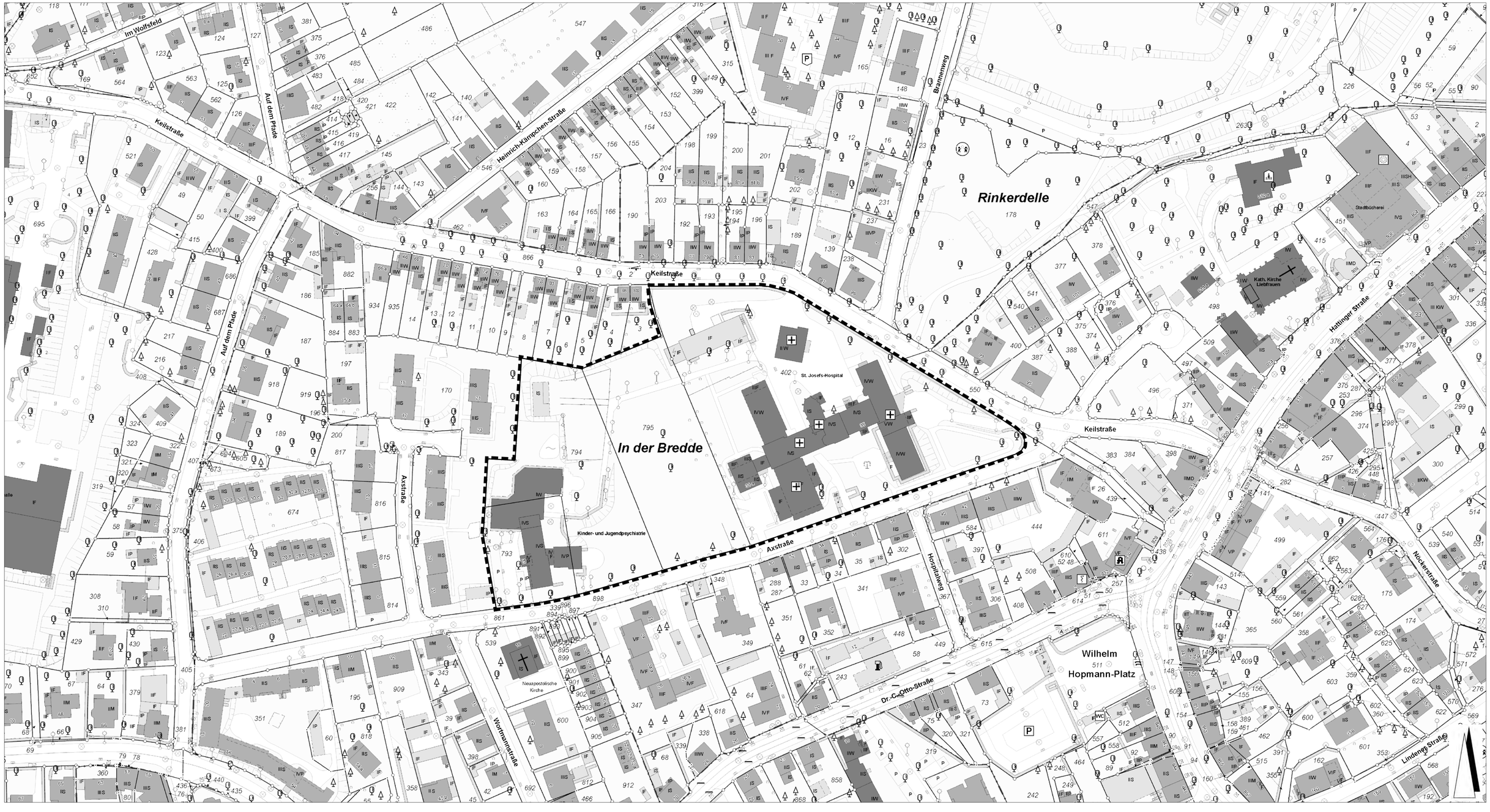

AUFSTELLUNGSBESCHLUSS

Der zuständige Fachausschuss des Rates der Stadt Bochum hat in öffentlicher Sitzung am ……..……. die Aufstellung dieses Bebauungsplans beschlossen.
Diese Karte mit dem gekennzeichneten räumlichen Geltungsbereich ist Bestandteil des Beschlusses.

Bochum, den .....

.....
Vorsitz

.....
Schriftführung

BEKANNTMACHUNG

Der Aufstellungsbeschluss für diesen Bebauungsplan ist am .....
ortsüblich bekannt gemacht worden.

Bochum, den .....

Der Oberbürgermeister
I.A.

.....

Grenze des räumlichen Geltungsbereiches

RECHTSGRUNDLAGEN

Baugesetzbuch (BauGB) in der Fassung der Bekanntmachung vom 03. November 2017 (BGBl. I S. 3634)

Gemeindeordnung für das Land Nordrhein-Westfalen (GO NRW) in der Fassung der Bekanntmachung vom 14.07.1994 (GV. NRW. S. 666) zuletzt geändert durch Artikel 3 des Gesetzes vom 29. September 2020 (GV. NRW. S. 916)

Abkürzungen:

BGBl. - Bundesgesetzblatt

GV. NRW - Gesetz- und Verordnungsblatt Nordrhein-Westfalen

STADT BOCHUM

Bebauungsplan Nr. 1022
- Axstraße / Keilstraße -

Amt für Stadtplanung und Wohnen
Städtebau und Mobilität

Maßstab im Original: 1:1000 I Blattformat: DIN A1

Übersicht zum Bebauungsplan Nr. 1022 - Axstraße / Keilstraße -

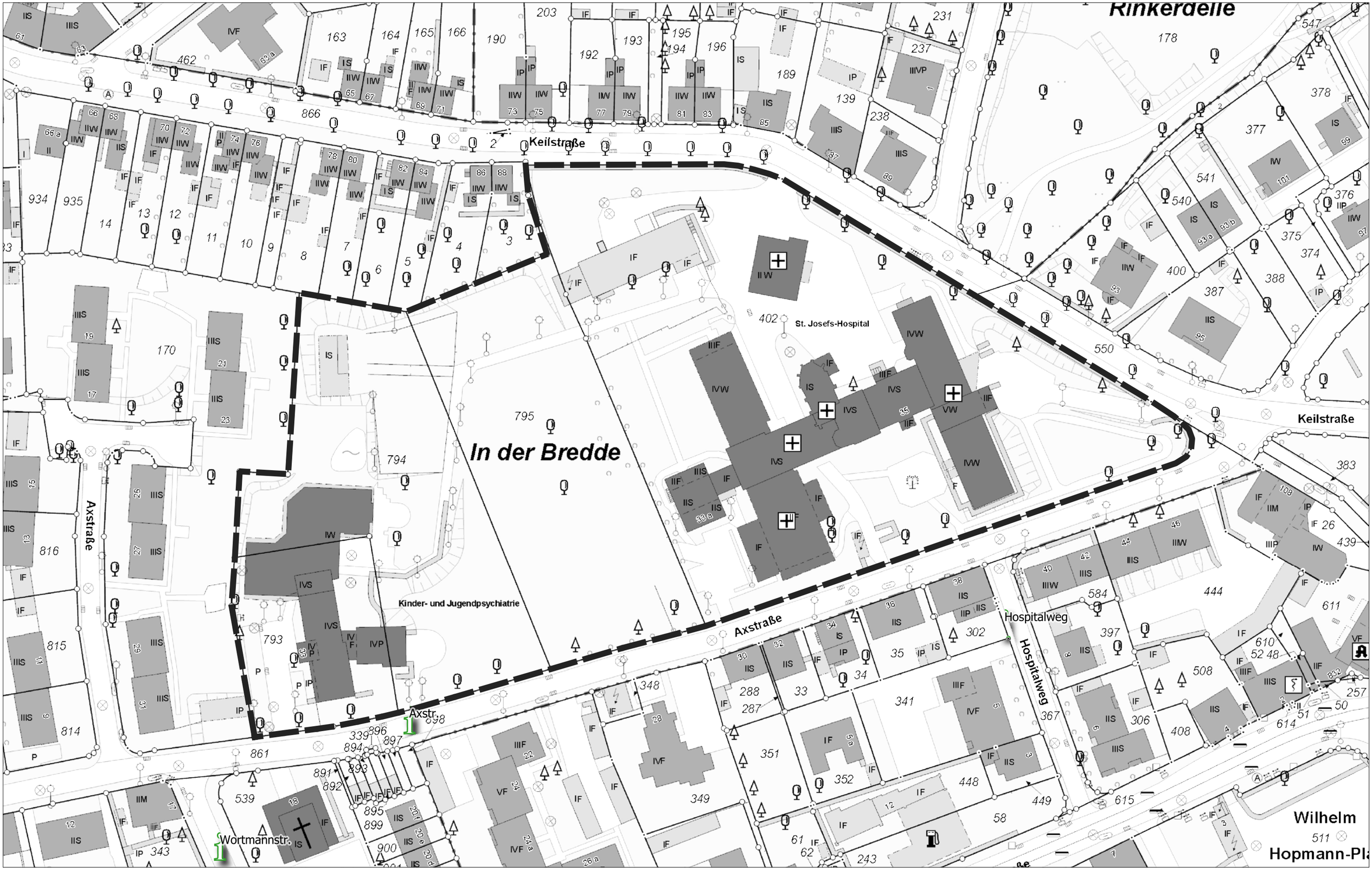

0 25 50 75 100 m

Stadt Bochum
Amt für Stadtplanung und Wohnen

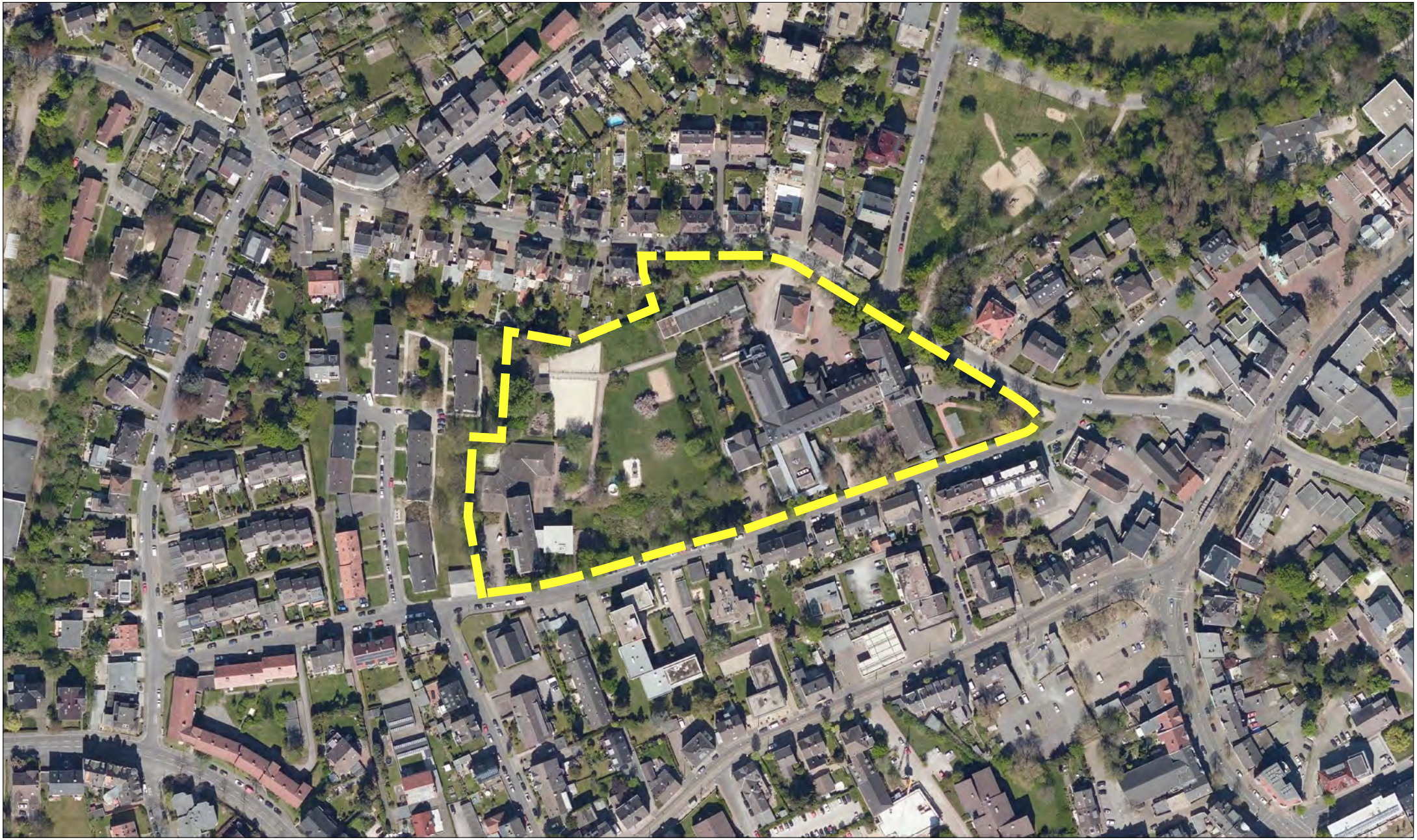

Bebauungsplan Nr. 1022 - Axstraße / Keilstraße -

Stadt Bochum
Amt für Stadtplanung und Wohnen

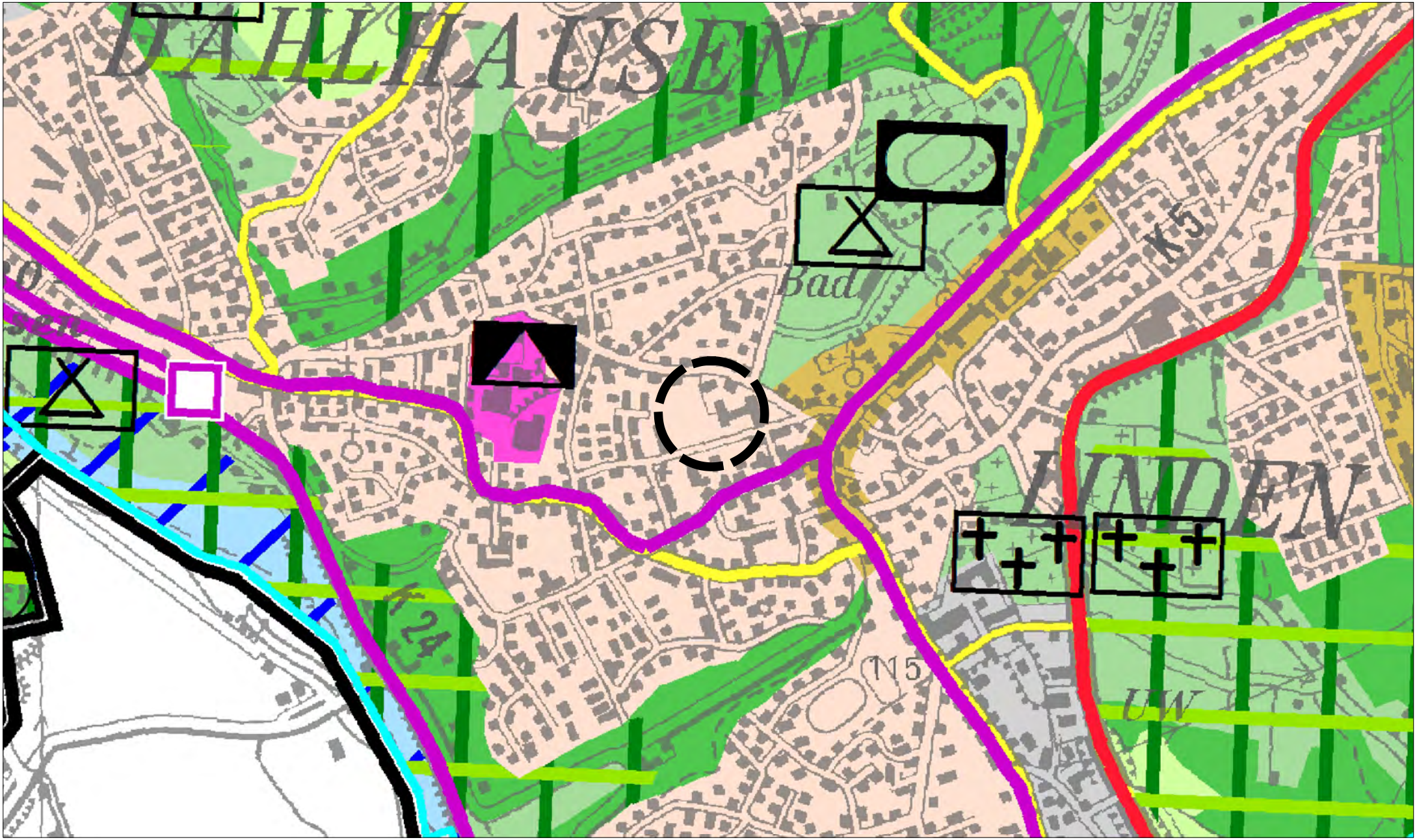

Bebauungsplan Nr. 1022 - Axstraße / Keilstraße -

Stadt Bochum
Amt für Stadtplanung und Wohnen