Flur 6

Talstraße alte K 4356 (wird rekultiviert)

Fläche für die Landwirtschaft gemäß § 9 Abs. 1 Nr. 10 BBauG

Hochspannungsleitung 110 kV

gepl. K 4356

Holzeinfahrt

Fläche für die Landwirtschaft gemäß § 9 Abs. 1 Nr. 10 BBauG

GE 0.6 (1.6) F-max. 30°

bis 5.00 m unterbaubar

III

GE 0.6 (1.6) F-max. 30°

50.00 m bis 6.00 m unterbaubar

GE

0,6 (1,6) F - max 30°

Planstraße „A"

20.00 m

bis 6.00 m unterbaubar

30.00 m

bis 6.00 m unterbaubar

(A)

GE 0.6 (1.6) F-max. 30°

45.00 m bis 3.50 m unterbaubar

Flur 7

GE III 0,6 (1,6) F - max 30°

Im Kattros

In der Schlenke

Straßenprofile (nachrichtlich) M. 1:100

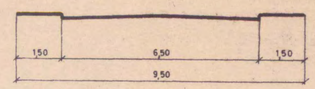

Planstraße „A"

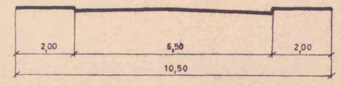

In der Schlenke

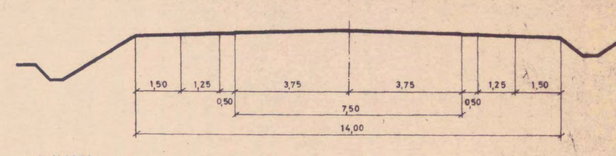

gepl. K 4356

Festsetzung in Textform

Bauliche Anlagen dürfen die Höhe von 3.50, 5.00 bzw. 6.00 m bezogen auf NN nicht überschreiten.

Sollte sich die allgemeine Geländehöhe infolge Bergsenkungen ändern, so ist die Höhendifferenz zwischen dem vorhandenen Gelände und der zulässigen Bauhöhe zum Zeitpunkt der Festlegung im Bebauungsplan maßgebend.

LANDKREIS UNNA

STADT BERGKAMEN
ORTSTEIL Oberaden

BEBAUUNGSPLAN NR. 15

BESTEHEND AUS EINEM **BLATT** Nr. 1
SOWIE DIESEM ERGÄNZUNGSBLATT NR. 2
MASSTAB: 1: 500

AUSFERTIGUNG

Begrenzungslinie Verkehrsfläche

STADT BERGKAMEN
PLANUNGSAMT

28.7.1966 gez. Pech gez. Unterschrift gez. Oberdorf

12.1.67 12.2.67 gez. Sprenger L.S. gez. Pech gez. Unterschrift gez. Oberdorf

24.1.1968 gez. Pech gez. Unterschrift gez. Oberdorf

3.4.1968 L.S. gez. Reisinger Oberregierungs- u. -baurat

1.1968 182–1254 (Bergkamen 15)

3-702-66 261067 24.10.67 L.S. i.A. gez. Unterschrift Baurat