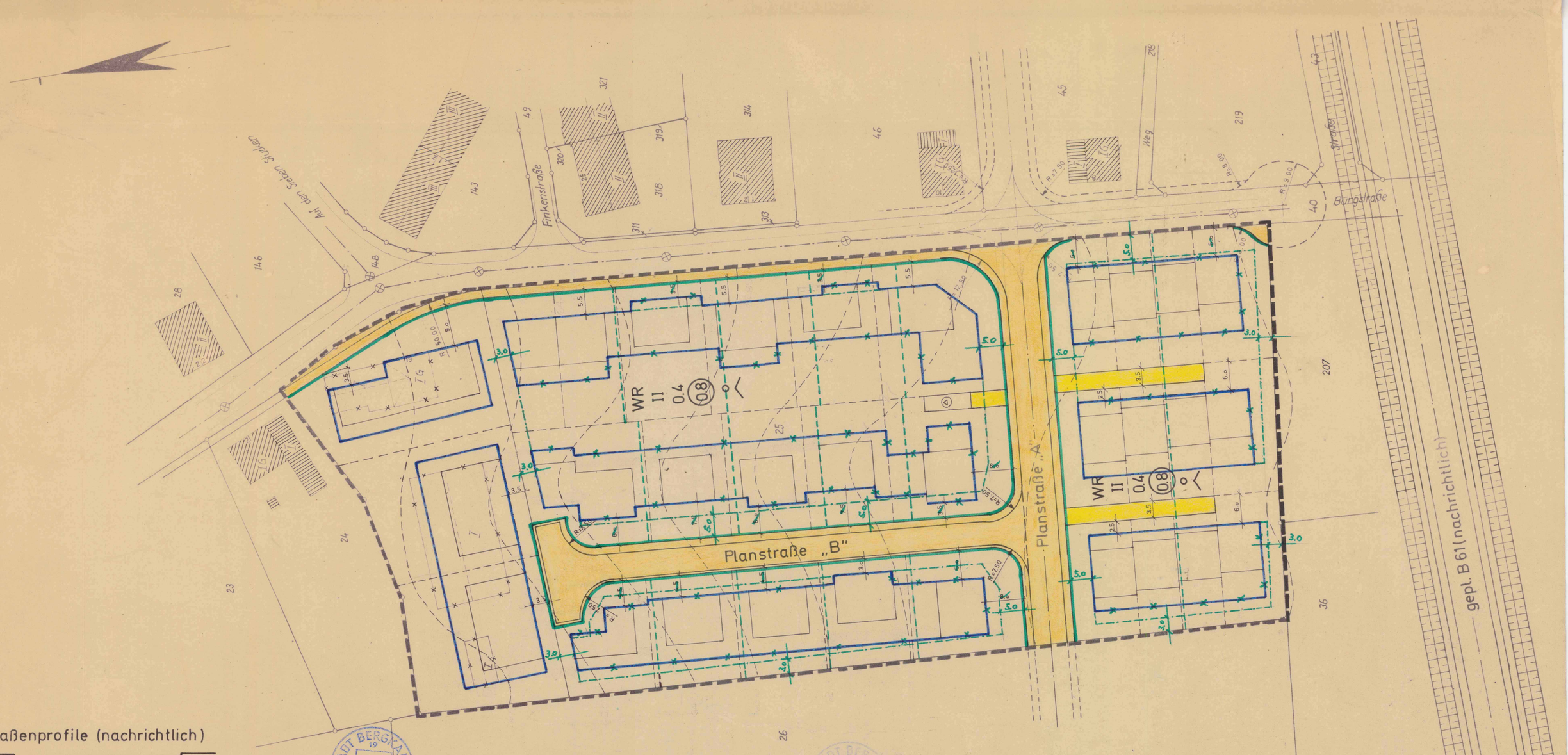

Straßenprofile (nachrichtlich)



Planstraße „A"



Planstraße „B"

1. Änderung gemäß § 13 BBauG
Festsetzung aufgehoben
Baugrenze

Festsetzung neu
Baugrenze

Die Änderung in dem räumlichen Geltungsbereich erfolgte gem. Satzungsbeschluß des Rates vom 19. Oktober 1972.

Die Änderung wurde am 15. 12. 1972 im amtlichen Bekanntmachungsblatt des Kreises Unna Nr. 34 bekanntgegeben.

Festsetzung in Textform

Eine Abgrenzung des Vorgartens zur Straße und zum Nachbargrundstück durch Hecken, Zäune oder Mauern ist nicht gestattet.
Für die Einzäunung der rückwärtigen Grundstücksgrenzen sind nur Latten- oder Spriegelzäune bis zu einer Höhe von 1.00 m zulässig.

Außerhalb der festgesetzten überbaubaren Grundstücksflächen sind Nebenanlagen im Sinne des § 14 (1) der Baunutzungsverordnung nicht gestattet.

LANDKREIS UNNA

STADT BERGKAMEN
ORTSTEIL **OBERADEN**

BEBAUUNGSPLAN NR. 39

BESTEHEND AUS **EINEM** BLATT

MASSTAB: **1 : 500**

1. AUSFERTIGUNG

Verkehrsfläche
allgemein } Begrenzungslinie

Offene Bauweise

Fläche für wasserwirtschaftliche Zwecke (Abwasserbeseitigung)

WI Wirtschaftsteil

STADT BERGKAMEN
Planungs- u. Vermessungsamt
Dr. Ing. Pernice
(Techn. Beigeordneter)

Leibold
Öff. best. Vermessungsingenieur

28.1.1971

28.7.1972

30.8.1971

1.9.71

21.12.71

12.5.1972 Bz. 125.4 (Bergk. 39)

12.5.1972

Oberregierungs- u. -vermessungsrat

30.5.1972

11.8.1971 7/4-102-71

Datum, den 11.8.1971

Der Verbandsdirektor i.A.

Siegel gez. Hildebrandt
Baudirektor