P:\2P:\2012 TABERG Ingenieure\12617 Adensee Stadt Bergkamen\Pläne\12617 Anlage 6 20150410 Pläne\12617 Anlage 6 20150410.dwg012 TABERG Ingenieure\12617 Adensee Stadt Bergkamen\Pläne\12617 Anlage 6 Schnitte.dwg

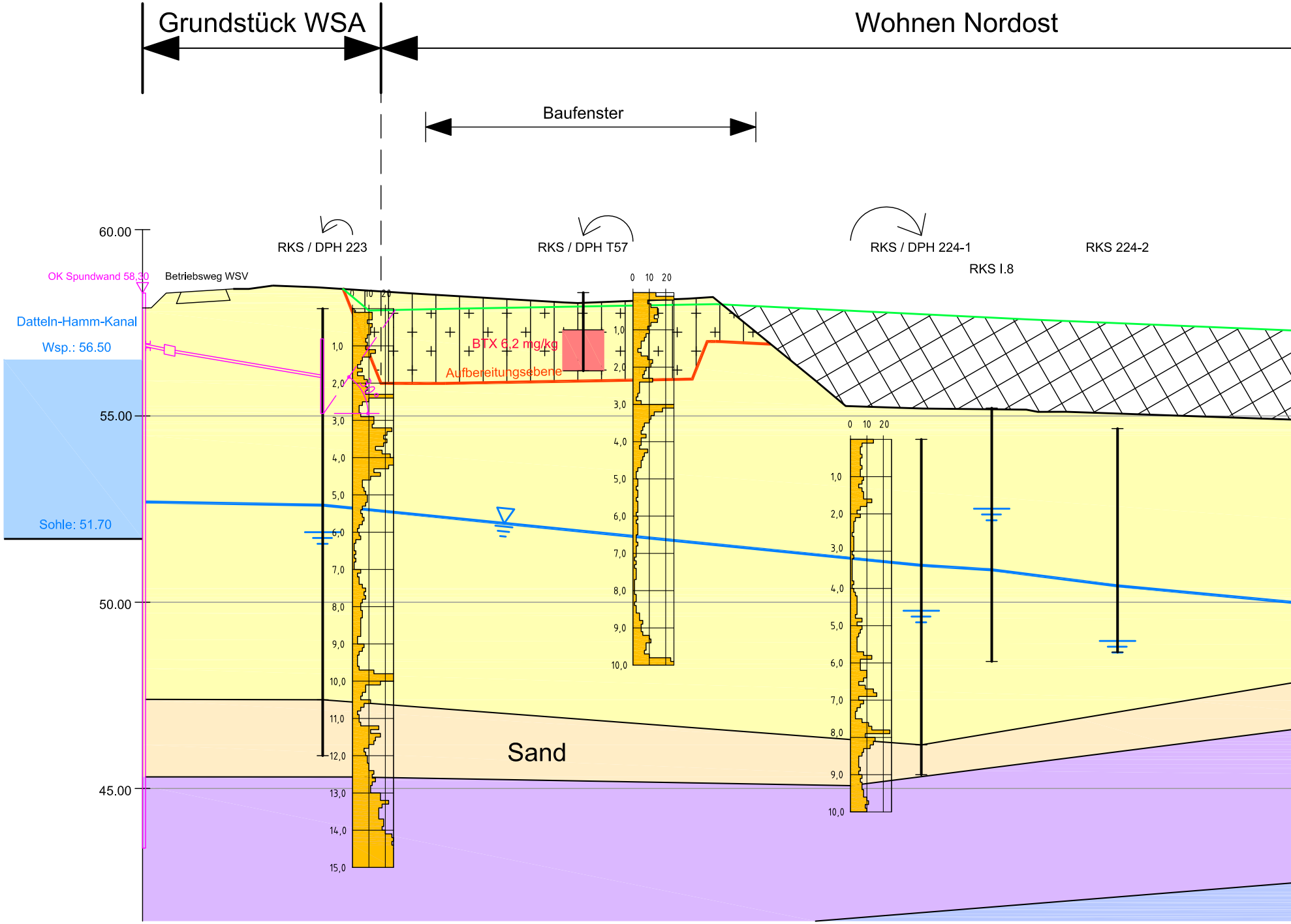
Grundstück WSA
Wohnen Nordost
Baufenster
RKS / DPH 223
RKS / DPH T57
RKS / DPH 224-1
RKS I.8
RKS 224-2
60.00
55.00
50.00
45.00
OK Spundwand 58,30
Betriebsweg WSV
Datteln-Hamm-Kanal
Wsp.: 56.50
Sohle: 51.70
BTX 6,2 mg/kg
Aufbereitungsebene
Sand
0 10 20
1,0
2,0
3,0
4,0
5,0
6,0
7,0
8,0
9,0
10,0
11,0
12,0
13,0
14,0
15,0

Schnitt F - F

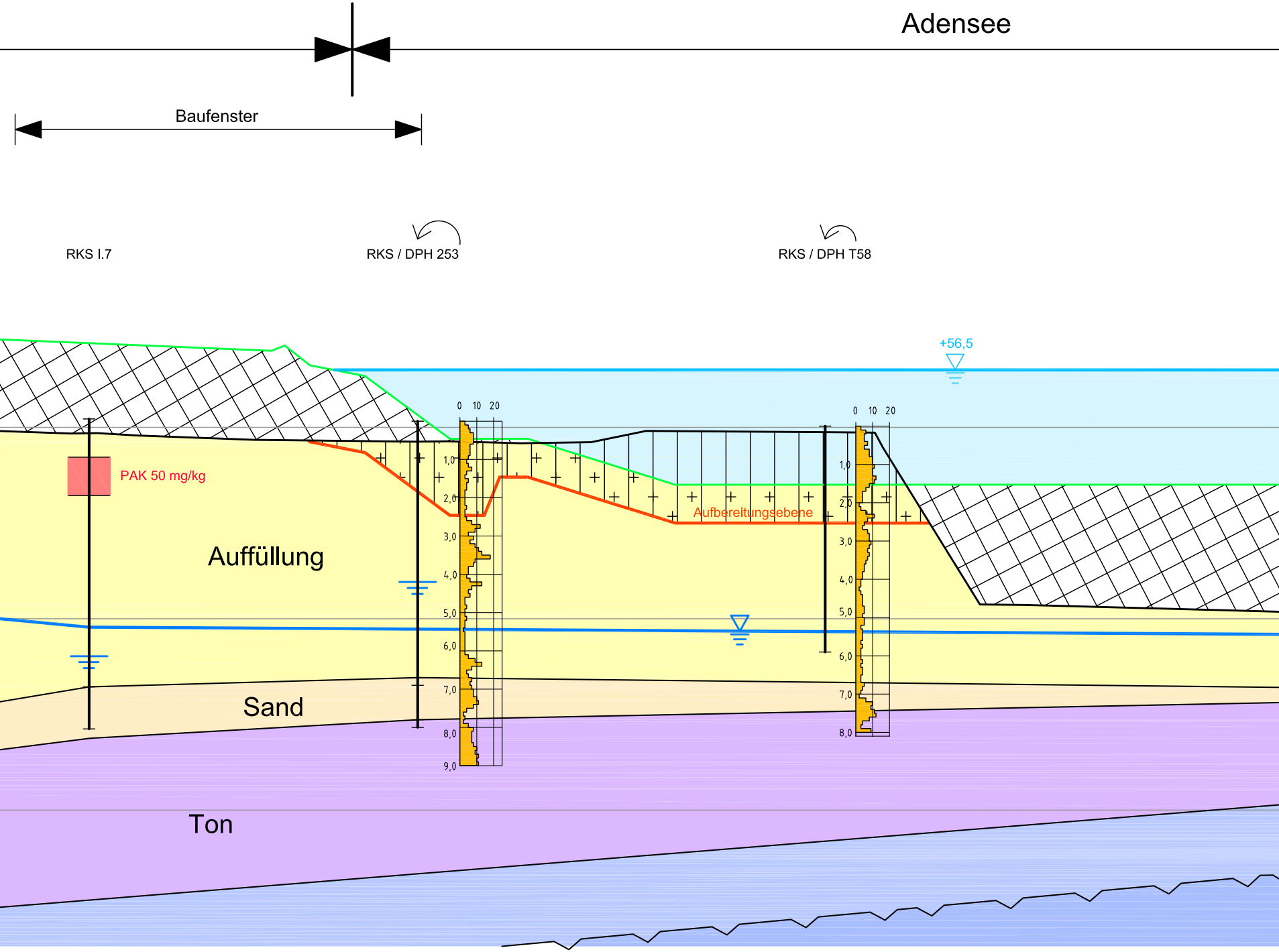
Adensee
Baufenster
RKS I.7
RKS / DPH 253
RKS / DPH T58
+56,5
0 10 20
1,0
2,0
3,0
4,0
5,0
6,0
7,0
8,0
9,0
0 10 20
1,0
2,0
3,0
4,0
5,0
6,0
7,0
8,0
PAK 50 mg/kg
Aufbereitungsebene
Auffüllung
Sand
Ton

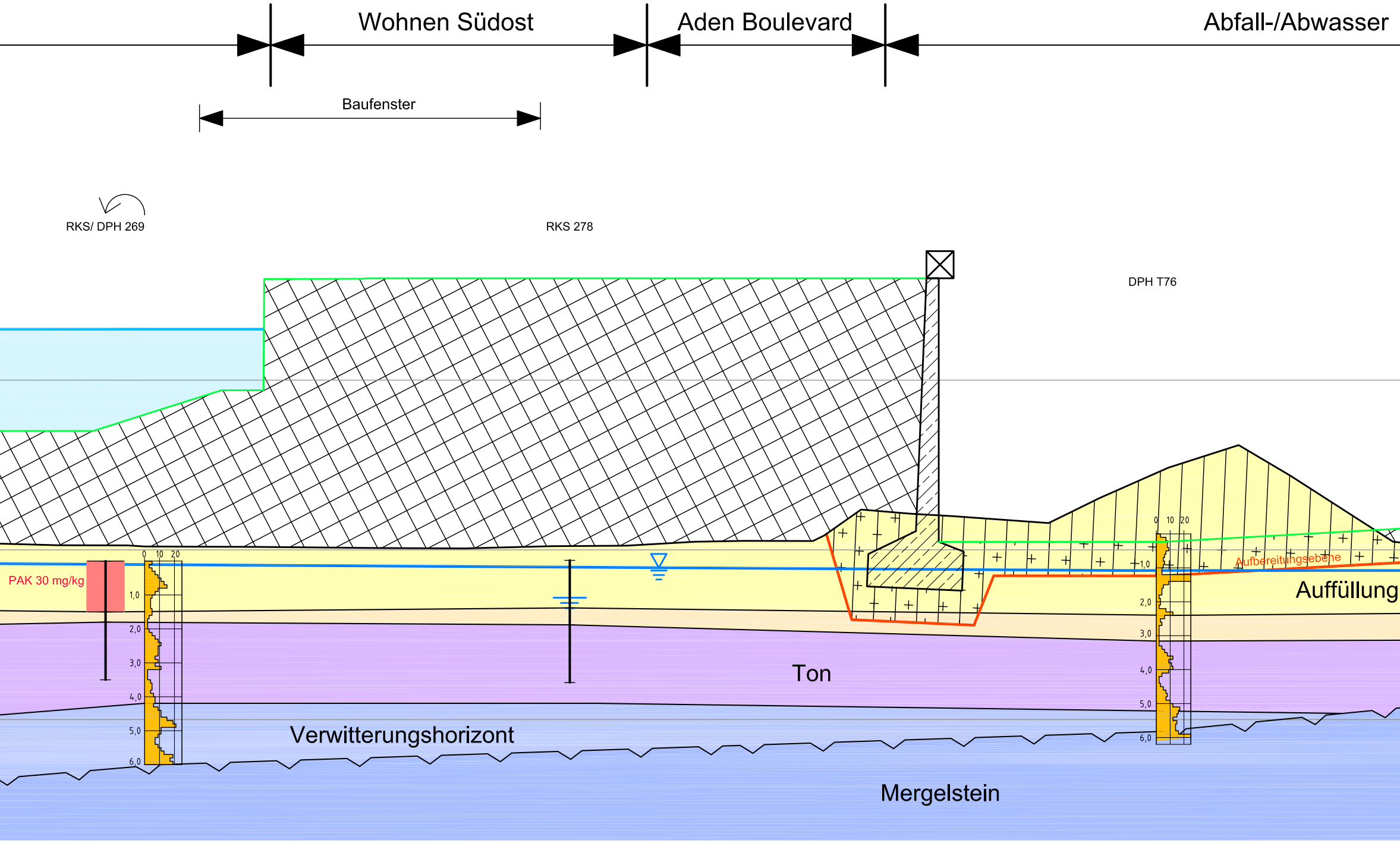
Wohnen Südost
Aden Boulevard
Abfall-/Abwasser
Baufenster
RKS/ DPH 269
RKS 278
DPH T76
PAK 30 mg/kg
0 10 20
1,0
2,0
3,0
4,0
5,0
6,0
Aufbereitungsebene
Auffüllung
Ton
Verwitterungshorizont
Mergelstein

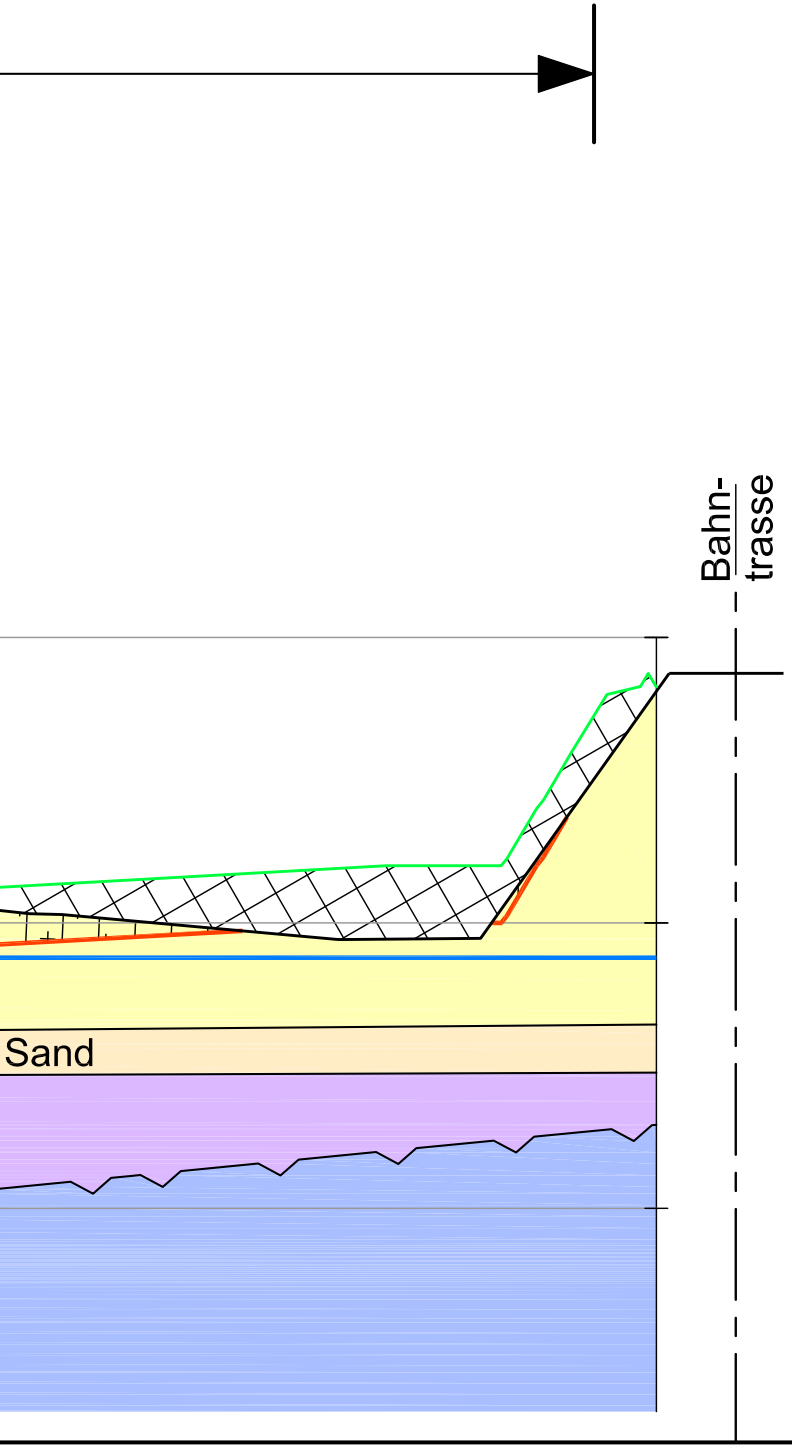
Bahn-
trasse
Sand

LEGENDE

▬	Geländeoberkante
▬	Planungsebene (zukunftige Geländeoberkante)
▬	Aufbereitungsebene in Abtragsbereichen
▽	vermuteter Wasserstand in den Auffüllungen (aus Bodenansprachen und Bohrlochmessungen abgeleitet, Stauwasser / Schichtenwasser)

RKS - Rammkernsondierung
DPH - schwere Rammsondierung
GWM - Grundwassermessstelle

Geländeprofilierung gemäß Planung

▨	Auftrag von Bodenmaterial bis zur Übergabeebene in Auffüllungsbereichen
▥	Abtrag von heutiger GOK bis zur Aufbereitungsebene
⁘	Wiedereinbau von Bodenmaterial bis zur Übergabeebene

Projekt

WASSERSTADT ADEN

Gelände der ehemaligen Schachtanlage
Haus Aden 1/2 in Bergkamen
Aktualisierung des Sanierungsplans
für die geplante Folgenutzung Adensee

Auftraggeber

STADT BERGKAMEN

Stadt Bergkamen
Rathausplatz 1
59192 Bergkamen

Datum, Unterschrift

Planung

Baugrund / Altlasten

TABERG
TABERG Ingenieure GmbH

Zum Pier 77
D-44536 Lünen
Fon 0231/987073-0
Fax 0231/987073-17
www.taberg.de

Datum, Unterschrift

Fachplanungen

Prof. PRIDIK + FREESE
Landschaftsarchitekten
Freiraumplanung

Trogemannstraße 4
D-45722 Marl
Fon 02365/699985-0
Fax 02365/699985-9
freese@pridik-freese.de
www.pridik-freese.de

KONSTA
Planungsgesellschaft mbH
Verkehr und Entwässerung

Husemannstraße 107
D-45879 Gelsenkirchen
Fon 0209/15599-0
Fax 0209/15599-55
info@konstaplan.de
www.konstaplan.de

pp a | s
pesch partner
architekten stadtplaner
BDA|SRL

Zweibrücker Hof 2
D-58313 Herdecke
Fon 02330/9284-0
Fax 02330/9284-29

DAHLEM Beratende Ingenieure/
Landschaft planen + bauen
Wasserwirtschaft

Bonsiepen 7
D-45136 Essen
Fon 0201/89670
Fax 0201/8967123
essen@dahlem-ingenieure.de
www.dahlem-ingenieure.de

Leistungsphase	Rahmenplanung					
Planinhalt	Schematischer Baugrundschnitt F - F					
	Masstab 1 : 250/100		Projektnr. 326-03	Plan erstellt am 10.04.2015	von	Format
Archivdaten	Planer	Phase	Zeichnungsnummer	Anlage Nr.: 6.6		Index