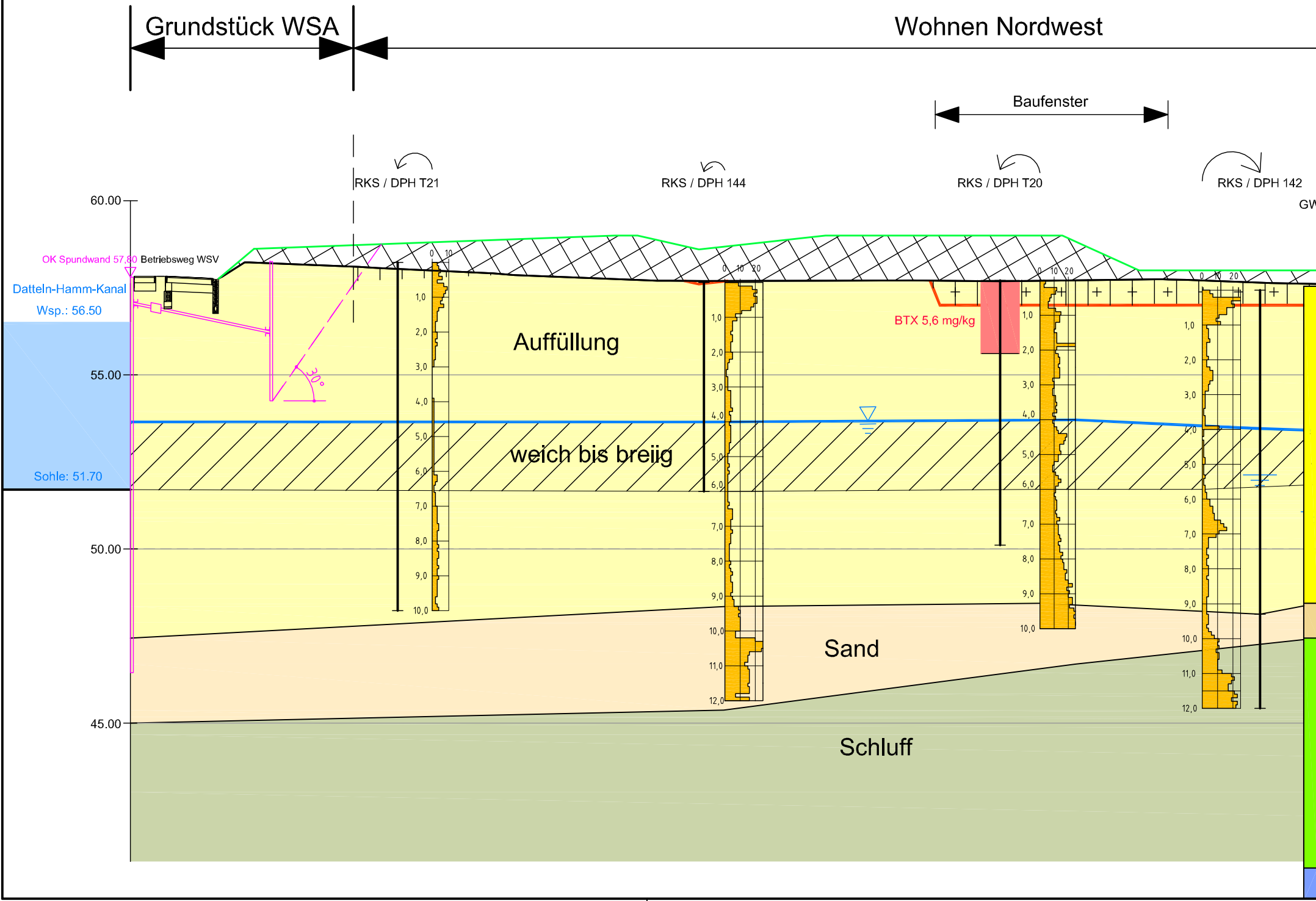
Grundstück WSA
Wohnen Nordwest
Baufenster
RKS / DPH T21
RKS / DPH 144
RKS / DPH T20
RKS / DPH 142
GW
60.00
55.00
50.00
45.00
OK Spundwand 57,80
Betriebsweg WSV
Datteln-Hamm-Kanal
Wsp.: 56.50
Sohle: 51.70
30°
Auffüllung
weich bis breiig
BTX 5,6 mg/kg
Sand
Schluff
0
10
20
1,0
2,0
3,0
4,0
5,0
6,0
7,0
8,0
9,0
10,0
11,0
12,0

P:\2012 TABERG Ingenieure\12617 Adensee Stadt Bergkamen\Pläne\20150410 Pläne\12617 Anlage 6 20150410.dwg

Schnitt B

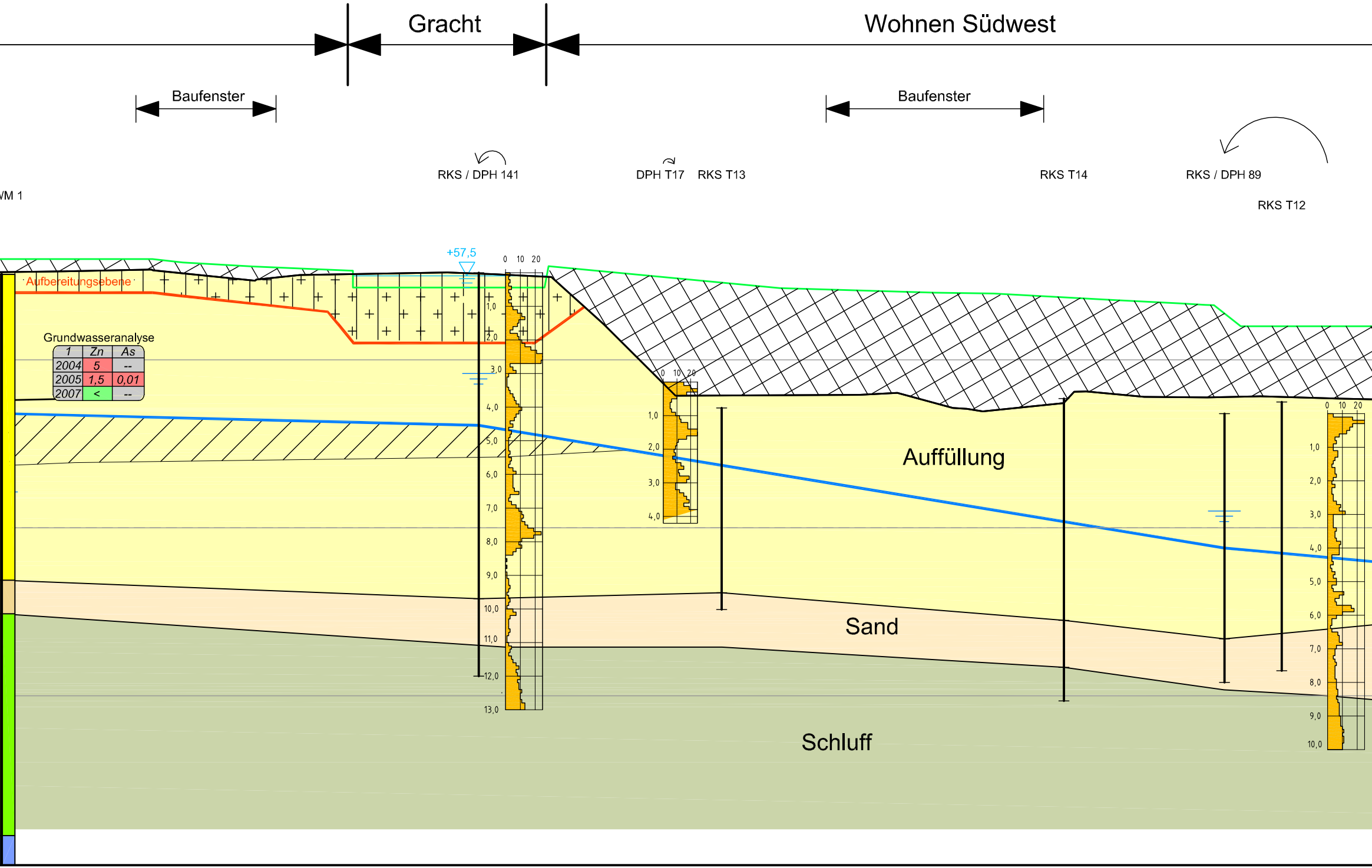
Gracht
Wohnen Südwest
Baufenster
Baufenster
RKS / DPH 141
DPH T17
RKS T13
RKS T14
RKS / DPH 89
RKS T12
M 1
+57,5
Aufbereitungsebene
Auffüllung
Sand
Schluff
0 10 20
1,0
2,0
3,0
4,0
5,0
6,0
7,0
8,0
9,0
10,0
11,0
12,0
13,0

Grundwasseranalyse

1	Zn	As
2004	5	--
2005	1,5	0,01
2007	<	--

- B

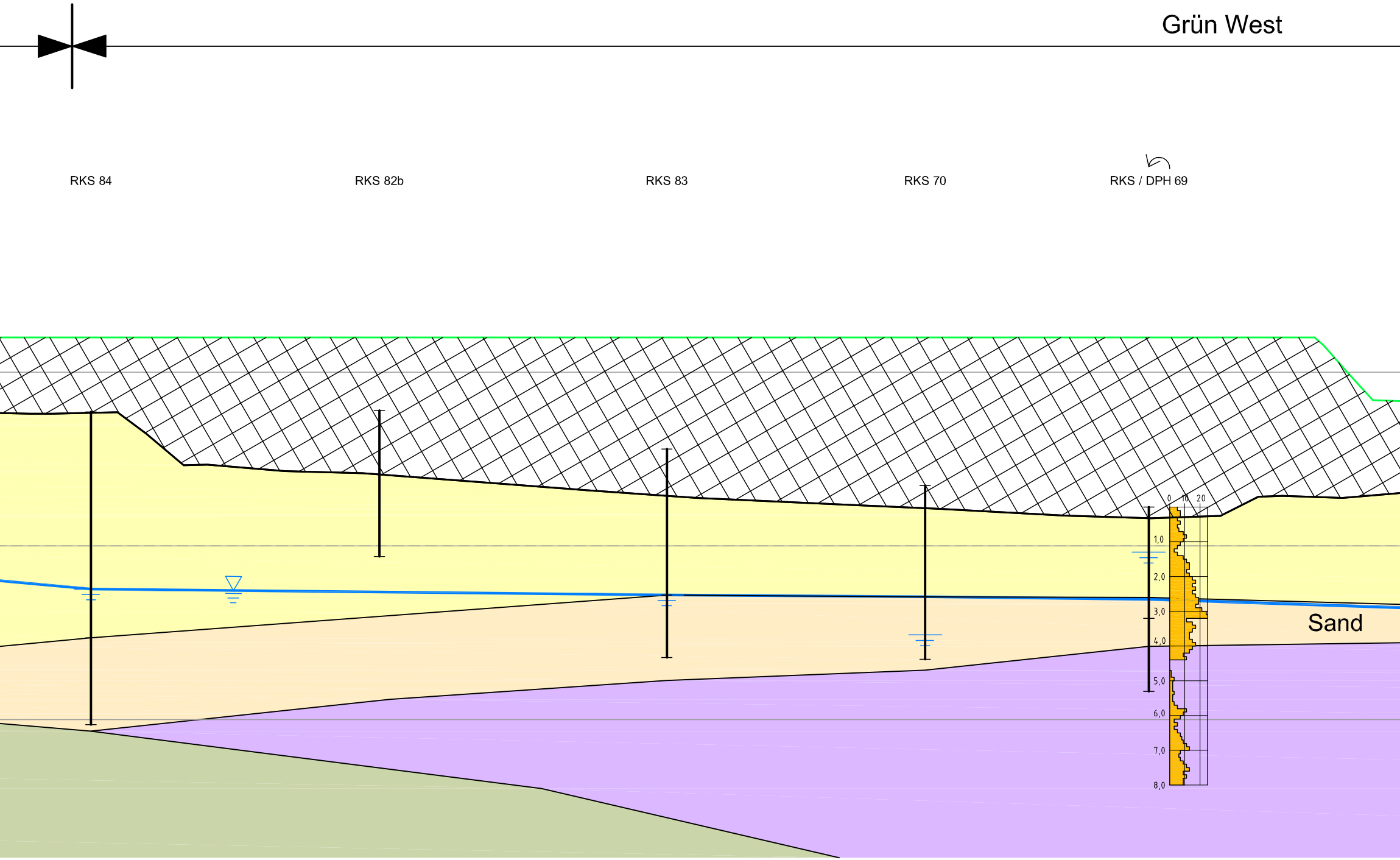
Grün West
RKS 84
RKS 82b
RKS 83
RKS 70
RKS / DPH 69
0
10
20
1,0
2,0
3,0
4,0
5,0
6,0
7,0
8,0
Sand

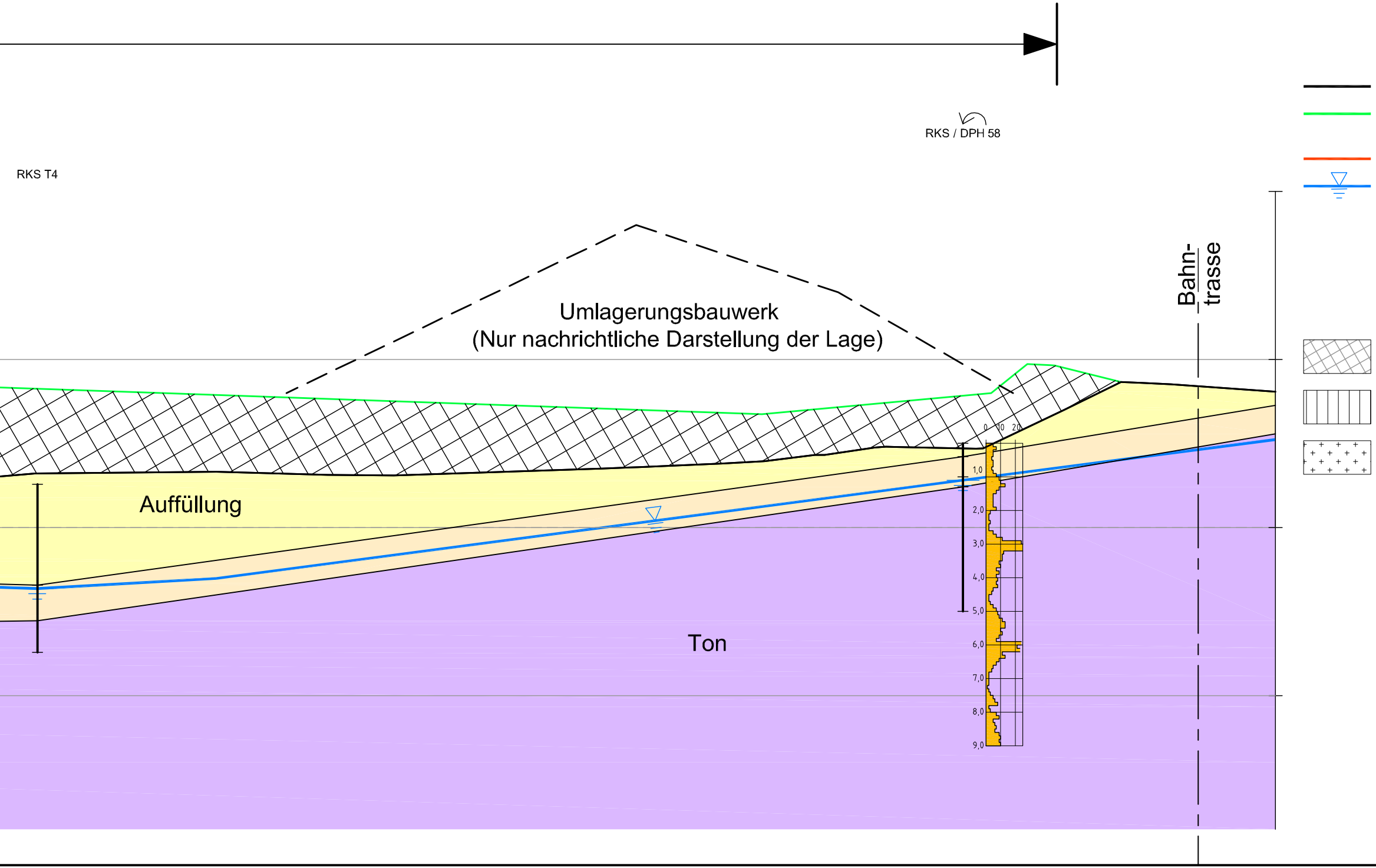
RKS / DPH 58
RKS T4
Umlagerungsbauwerk
(Nur nachrichtliche Darstellung der Lage)
Bahn-
trasse
Auffüllung
Ton
0
10
20
1,0
2,0
3,0
4,0
5,0
6,0
7,0
8,0
9,0

LEGENDE

Geländeoberkante

Planungsebene
(zukunftige Geländeoberkante)

Aufbereitungsebene in Abtragsbereichen

vermuteter Wasserstand in den Auffüllungen
(aus Bodenansprachen und Bohrlochmessungen abgeleitet,
Stauwasser / Schichtenwasser)

RKS - Rammkernsondierung
DPH - schwere Rammsondierung
GWM - Grundwassermessstelle

Geländeprofilierung gemäß Planung

Auftrag von Bodenmaterial
bis zur Übergabeebene
in Auffüllungsbereichen

Abtrag von heutiger GOK
bis zur Aufbereitungsebene

Wiedereinbau von Bodenmaterial
bis zur Übergabeebene

Projekt

WASSERSTADT ADEN

Gelände der ehemaligen Schachtanlage
Haus Aden 1/2 in Bergkamen
Aktualisierung des Sanierungsplans
für die geplante Folgenutzung Adensee

Auftraggeber

STADT BERGKAMEN

Stadt Bergkamen
Rathausplatz 1
59192 Bergkamen

Datum, Unterschrift

Planung

Baugrund / Altlasten

TABERG
TABERG Ingenieure GmbH

Zum Pier 77
D-44536 Lünen
Fon 0231/987073-0
Fax 0231/987073-17
www.taberg.de

Datum, Unterschrift

Fachplanungen

Prof. PRIDIK + FREESE
Landschaftsarchitekten
Freiraumplanung

Trogemannstraße 4
D-45722 Marl
Fon 02365/699985-0
Fax 02365/699985-9
freese@pridik-freese.de
www.pridik-freese.de

KONSTA
Planungsgesellschaft mbH
Verkehr und Entwässerung

Husemannstraße 107
D-45879 Gelsenkirchen
Fon 0209/15599-0
Fax 0209/15599-55
info@konstaplan.de
www.konstaplan.de

pp a | s
pesch partner
architekten stadtplaner
BDA|SRL

Zweibrücker Hof 2
D-58313 Herdecke
Fon 02330/9284-0
Fax 02330/9284-29

DAHLEM Beratende Ingenieure/
Landschaft planen + bauen
Wasserwirtschaft

Bonsiepen 7
D-45136 Essen
Fon 0201/89670
Fax 0201/8967123
essen@dahlem-ingenieure.de
www.dahlem-ingenieure.de

Leistungsphase	Rahmenplanung				
Planinhalt	Schematischer Baugrundschnitt B - B				
	Masstab 1 : 250/100	Projektnr. 326-03	Plan erstellt am 10.04.2015	von	Format
Archivdaten	Planer	Phase	Zeichnungsnummer	Anlage Nr.: 6.2	Index