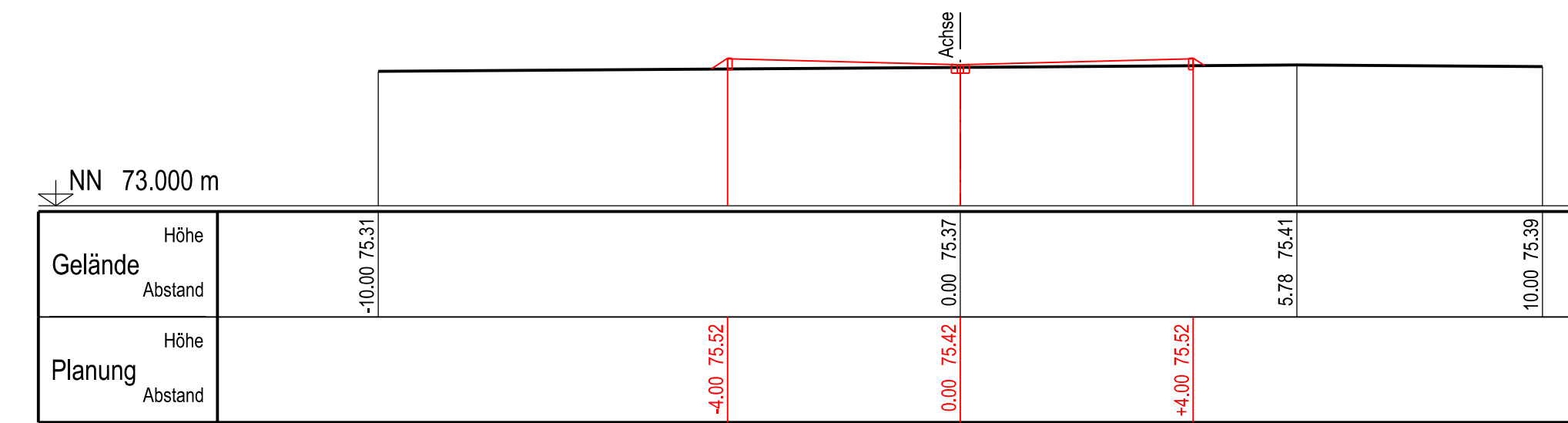


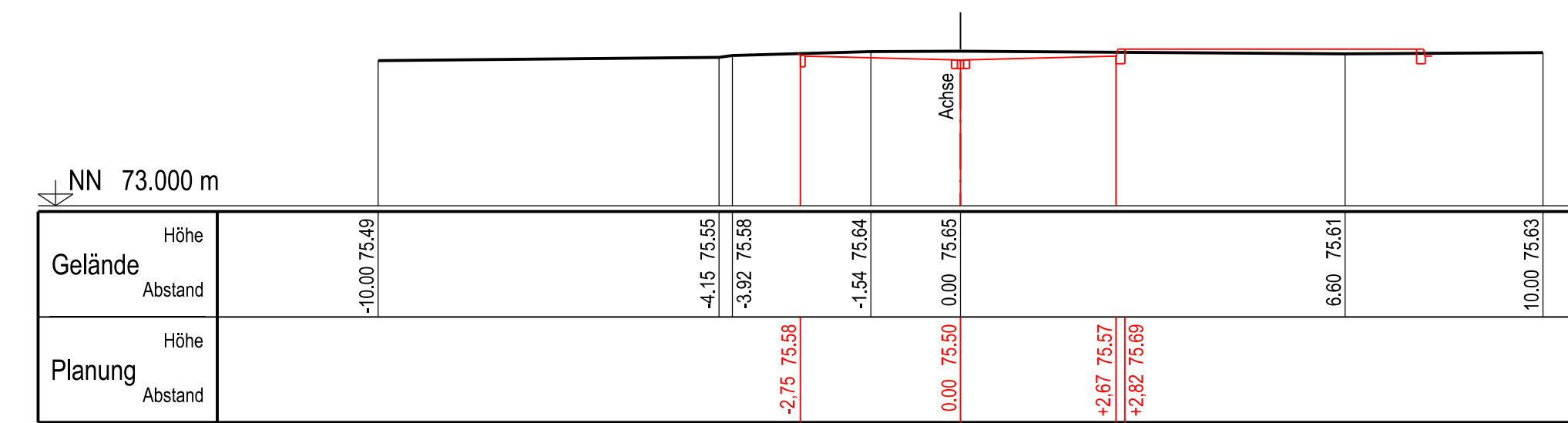
QP 1 - Planstraße A - 0+002,30



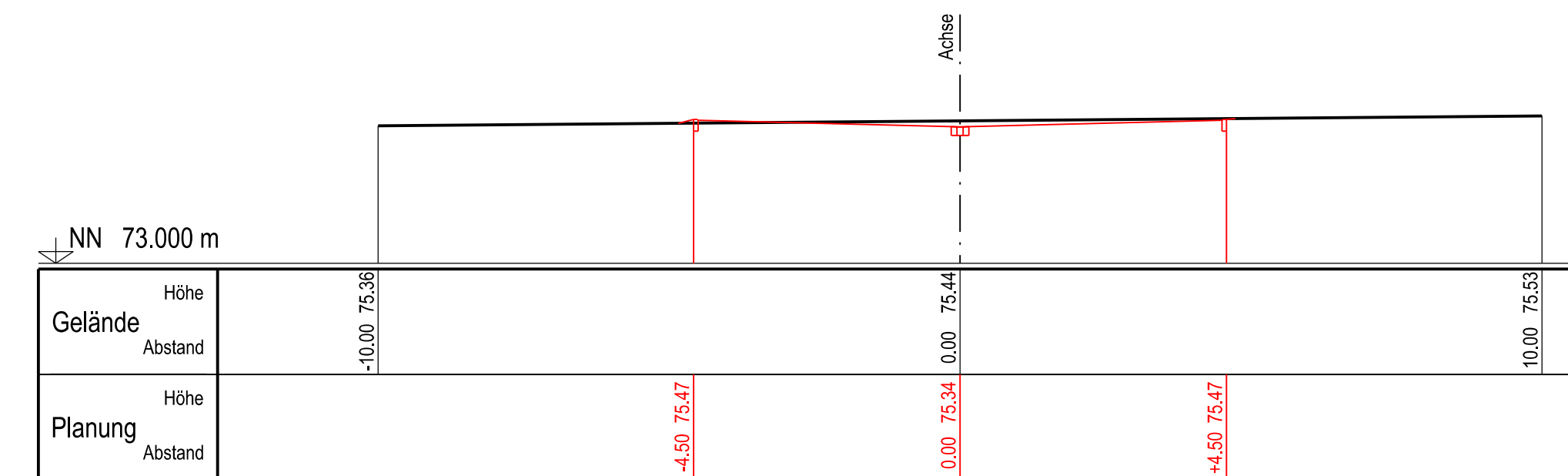
QP 4 - Planstraße A - 0+070,10



QP 7 - Planstraße A - 0+162,55

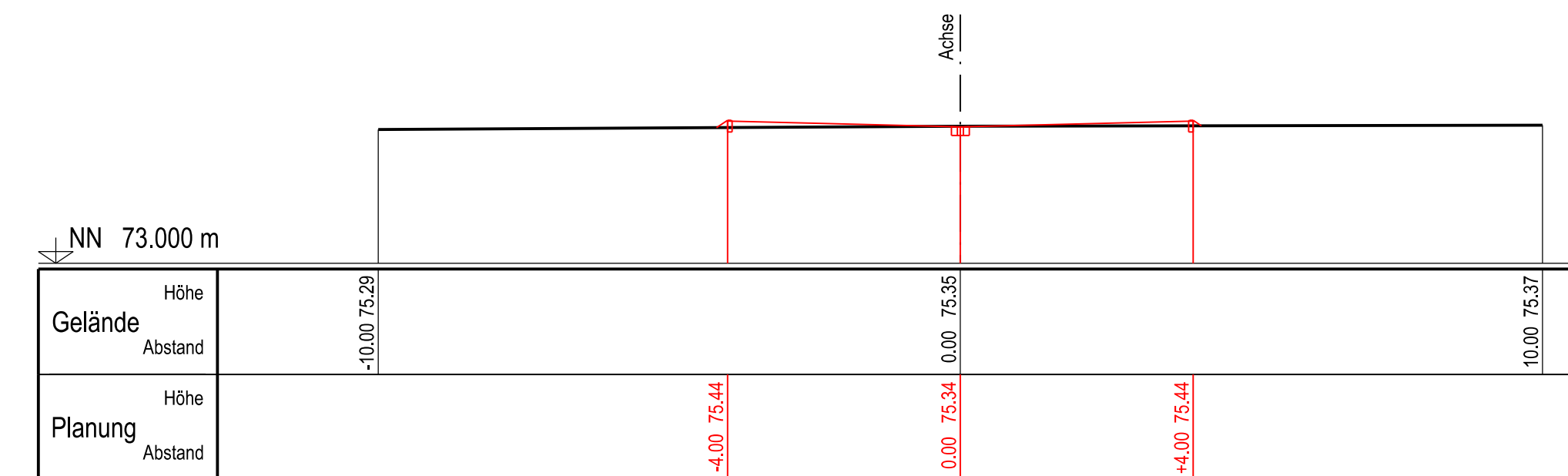


QP 10 - Planstraße A - 0+233,04

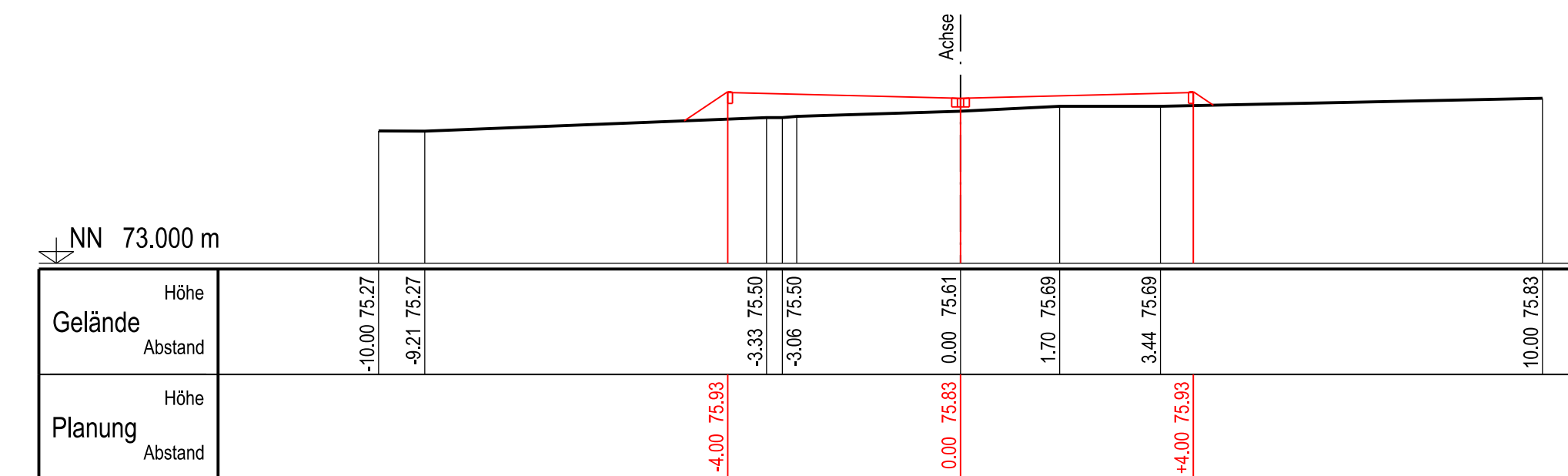


QP 2 - Planstraße A - 0+006,56

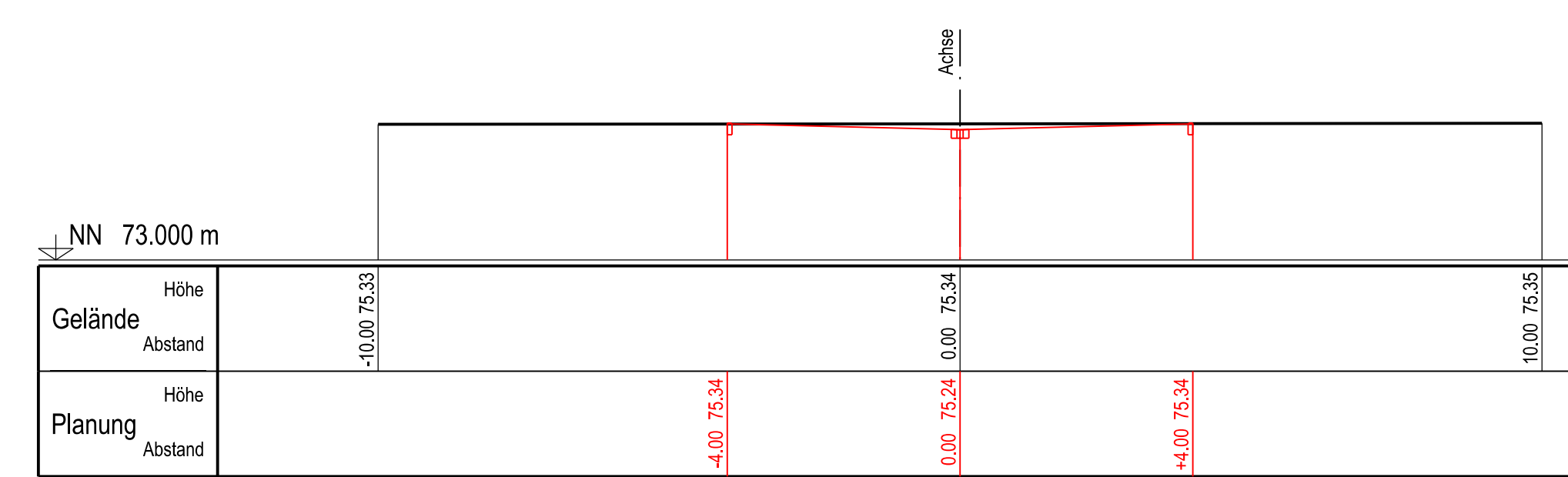
Bereich Wall am Sportplatz



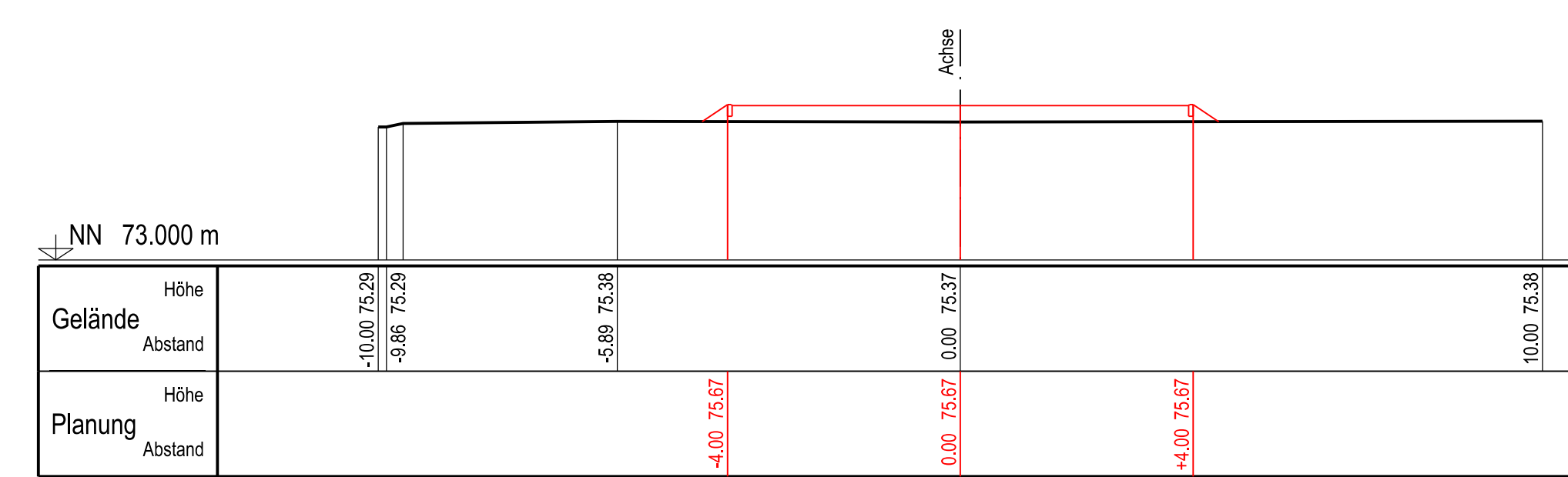
QP 5 - Planstraße A - 0+137,60



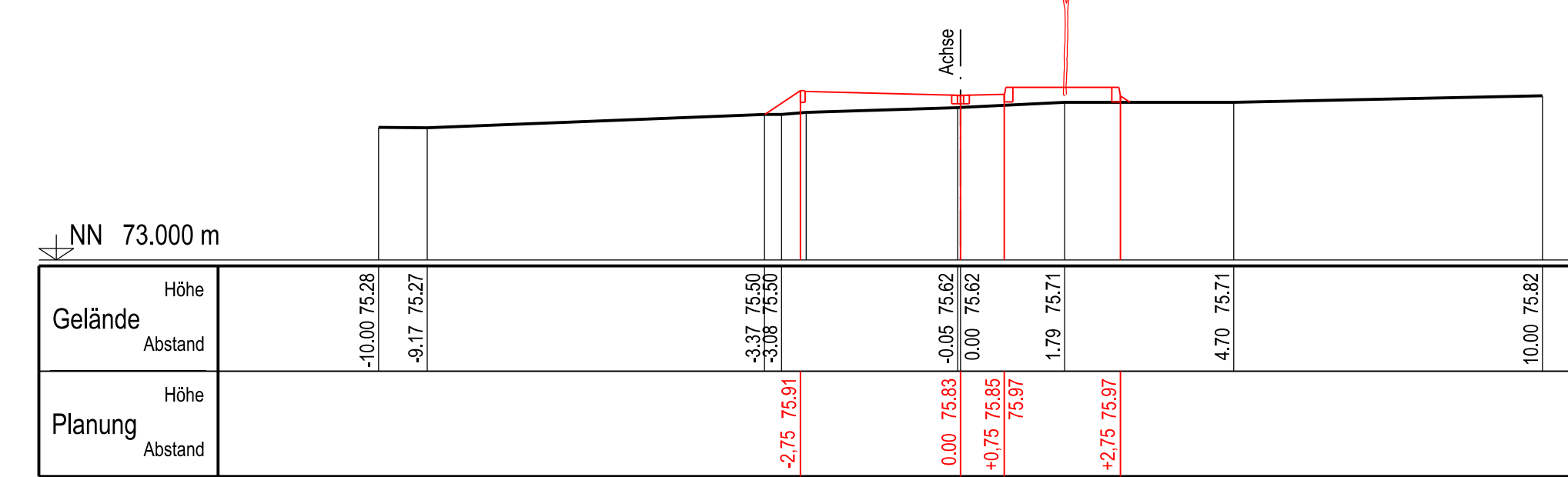
QP 8 - Planstraße A - 0+183,36



QP 3 - Planstraße A - 0+050,85



QP 6 - Planstraße A - 0+157,80



QP 9 - Planstraße A - 0+183,66

e				
d				
c				
b				
a	17.10.22	J. Möller	U. Lank	Anpassung an aktuellen B-Plan
	Datum	Gez.	Gepr.	Änderung

Höhenreferenzsystem: NNH / DHHN92 NN / DHHN12 lokal Lagebezugssystem: UTM / ETRS89 Gauß-Krüger lokal

	Bethlehemer Str. 9-11 50126 Bergheim Tel.: 02271 89-0 Fax.: 02271 89-239 mail: rathaus@bergheim.de	
	Gertrudisstr. 18 50859 Köln T +49 2234 99116 10 F +49 2234 99116 04 mail@lankit.de www.lankit.de	

Erschließung Baugebiete "Am Gillbach" in Rheid-Hüchelhoven Straßenbau Querprofile Planstraße A Entwurf	bearbeitet	Mö	08.02.2022	Maßstab	1:100
	gezeichnet	Mö	08.02.2022	Projektnummer	2118
	geprüft	U.La	08.02.2022	Plannummer	4.01

Geprüft und freigegeben durch: Bergheim_den

Aufgestellt: Köln, im Oktober 2022

Dipl.-Ing. Ulrich Lank
Lank Ingenieurbüro