DETAIL A (M 1: 100)

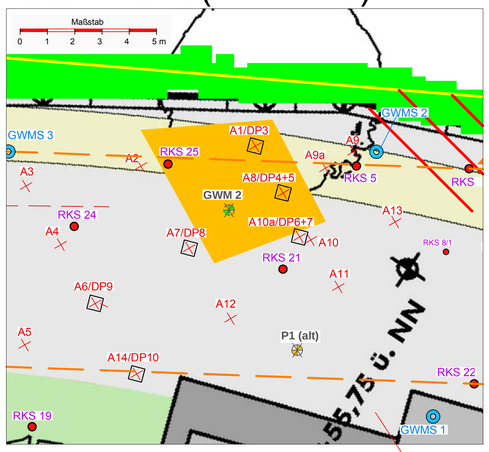

DETAIL B (M 1: 100)

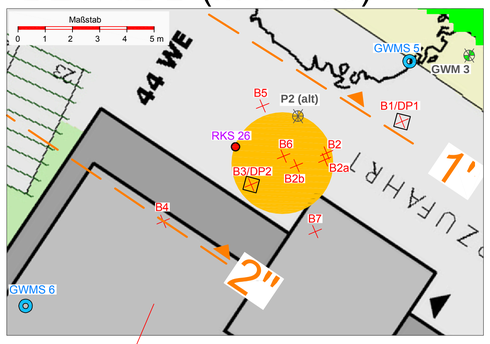

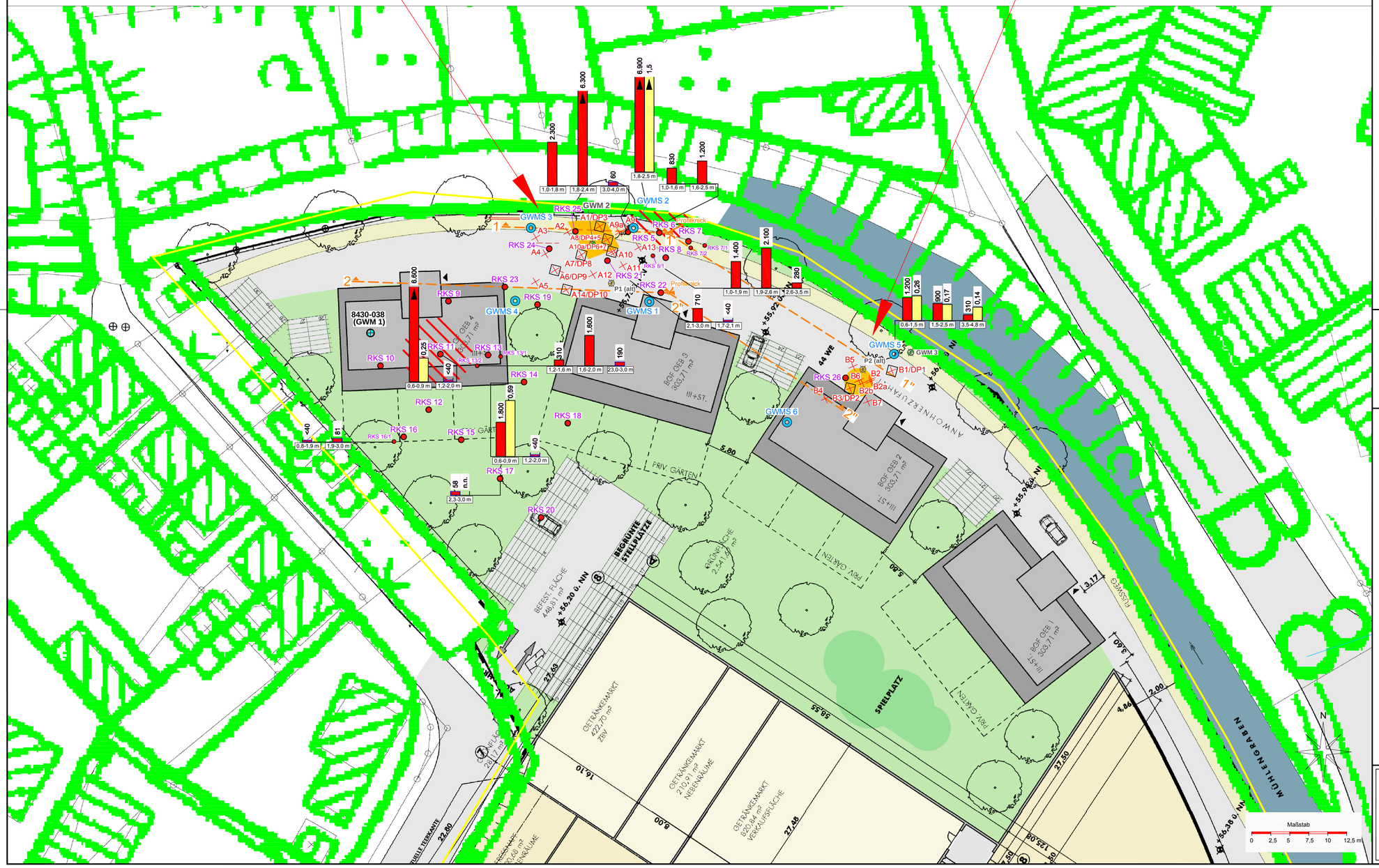

WEITERE ZEICHENERKLÄRUNG:

Bodenbelastung:

- Bodenbelastung mit LCKW > 10 mg/kg
- Bodenbelastung mit MKW > 1000 mg/kg
- Bodenbelastung mit PAK > 100 mg/kg
- Bodenbelastung mit Schwermetallen

BODENBELASTUNGS-KARTE

ZEICHENERKLÄRUNG:

- Engeres Untersuchungsgebiet
- Lage der zerstörten Grundwassermessstellen GWM 2 und GWM 3 und P1 (alt) bis P3 (alt)
- Lage der Grundwassermessstelle (Geobek 06/2001)
- Lage der neu eingerichteten Grundwassermessstellen (Dr. Tillmanns & Partner GmbH 04/2011)
- Lage der MIP-Sondierungen
- Lage der Direct-Push-Sondierungen
- Lage der Rammkernsondierungen (Dr. Tillmanns & Partner GmbH 04/2011)

Bodenbelastung

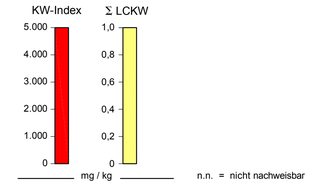

DR. TILLMANNS & PARTNER GmbH
Kopernikusstr. 5
50126 BERGHEIM
Tel.: 02271 / 801-0

AUFTRAGGEBER	LIDL IMMOBILIENBÜRO WEST GmbH & Co. KG GUSTAV-HEINEMANN-UFER 54, 50968 KÖLN
MASSNAHME	Geplante Baumaßnahme in Siegburg, Wilhelmstraße (ehem. Lüghausen-Gelände); Umwelttechnische Untersuchungen im Vorfeld der geplanten Neunutzungen
BEARBEITET	W.T. 04/11
GEZEICHNET	P.K. 04/11
AUFGESTELLT, BERGHEIM, DEN 08.04.2011	
M.	1 : 250 / 1 :100
PROJEKT-Nr.:	7543-03-11
ANLAGE:	6

p:\auftrag\ 03-11-Projekte-pd\7543_GWM\Grafik\anlagen\7543_Anl_06.dwg