STADT OELDE:

1. vereinfachte Änderung und Neufassung des vorhabenbezogenen Bebauungsplans Nr. 96 "Warendorfer Straße/Mühlenweg"

Mit Vorhaben- und Erschließungsplan



Ansicht Nord, Haustyp A und B — M 1:100

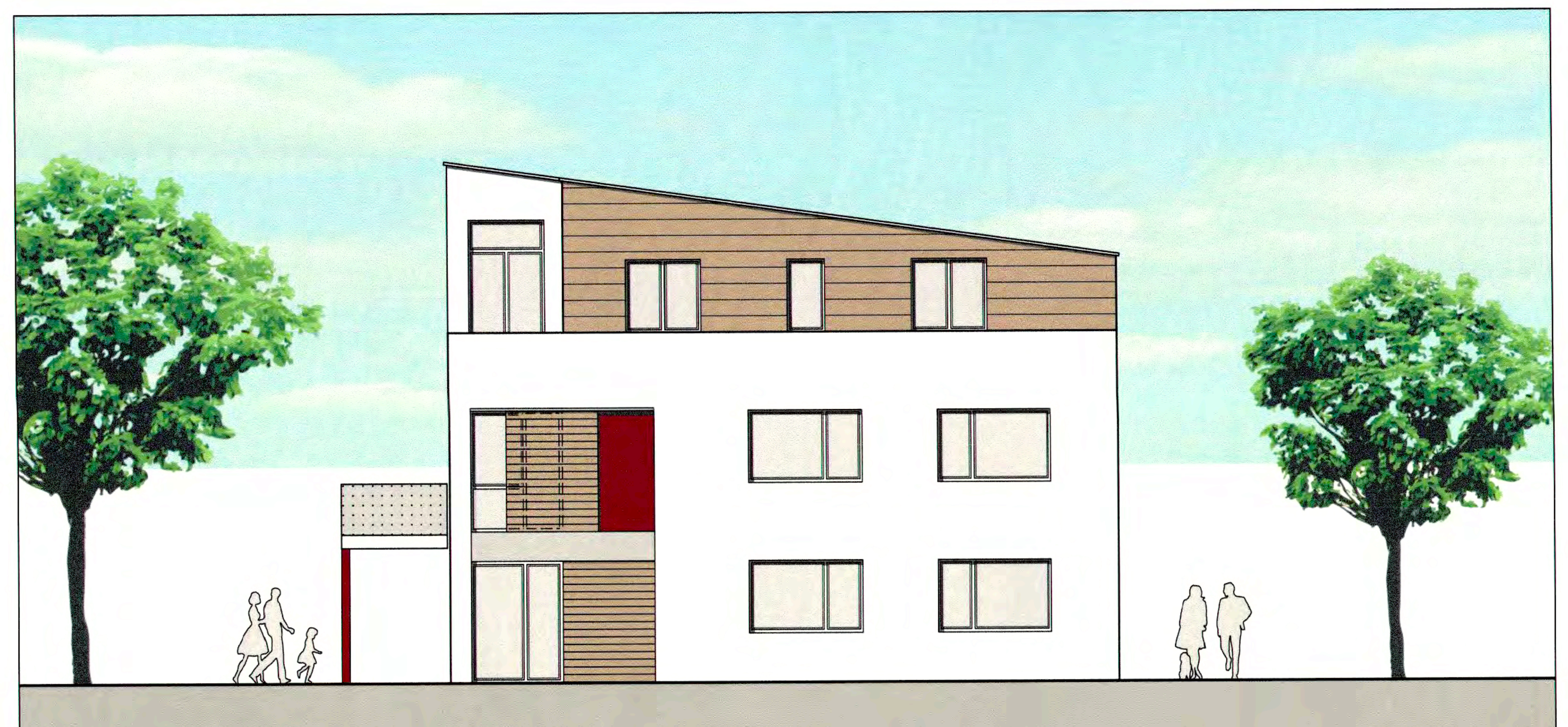

Ansicht Ost, Haustyp A und B — M 1:100

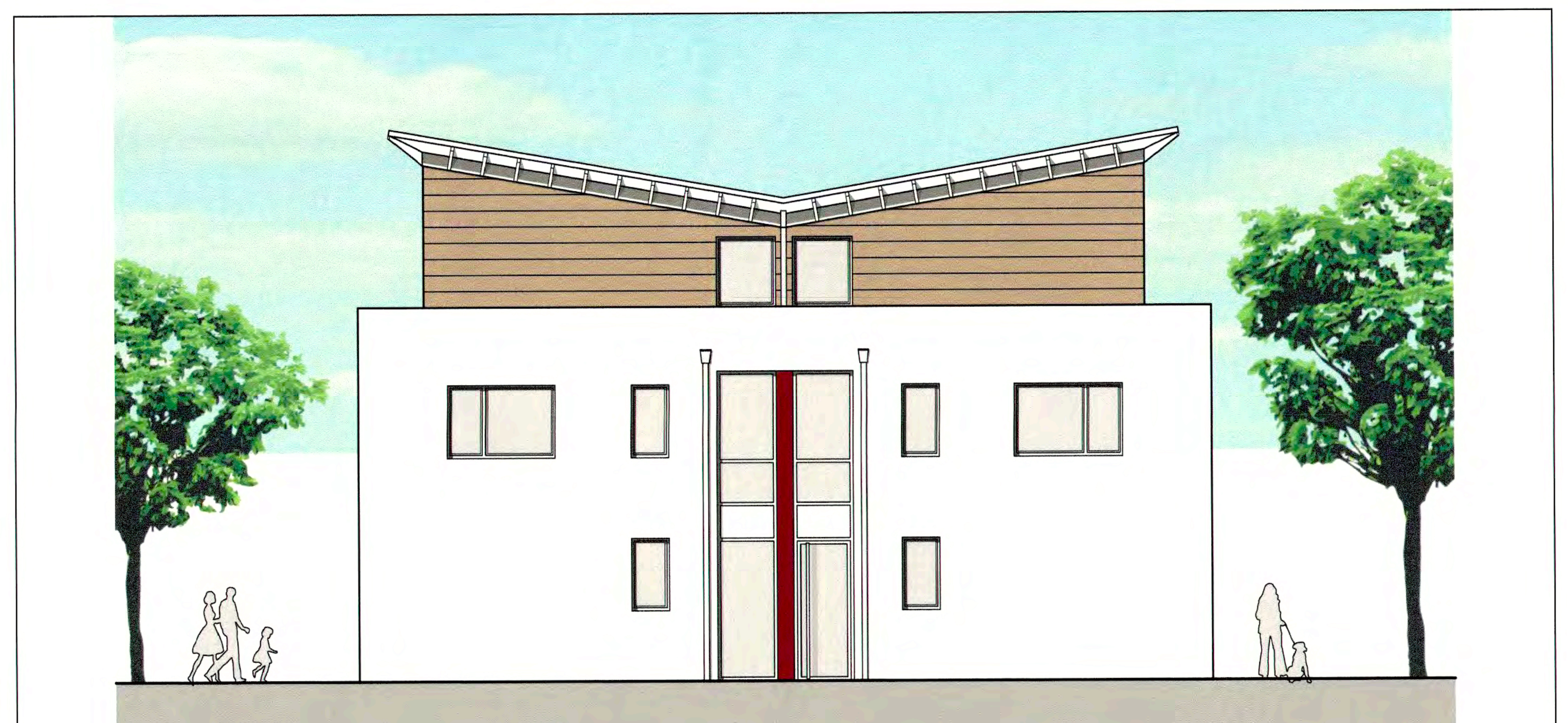

Ansicht Ost, Haustyp C — M 1:100

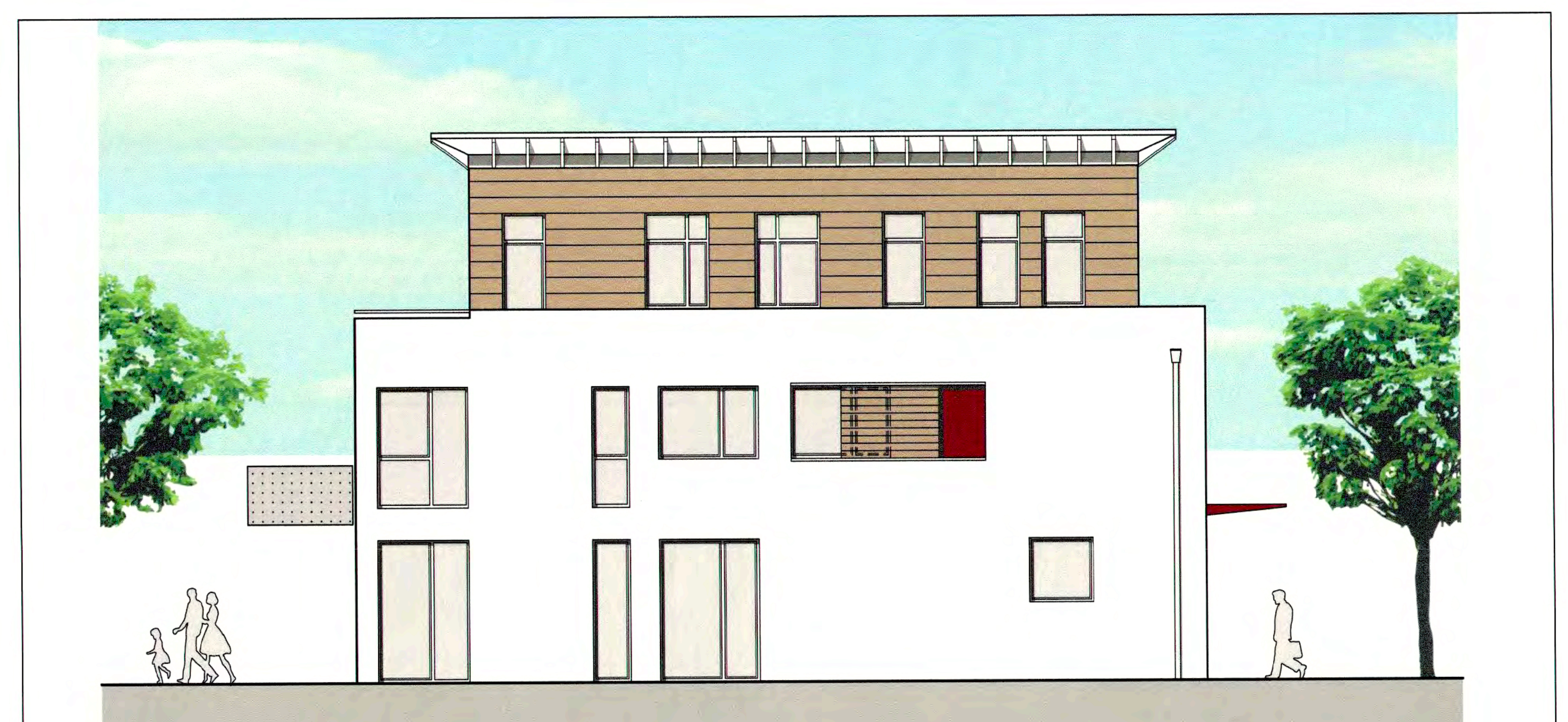

Ansicht Süd, Haustyp C — M 1:100

KOPIE DER
1. AUSFERTIGUNG

I. Ausfertigung

~~Es wird bescheinigt, dass diese Plan-ausfertigung mit dem Satzungsplan -~~
~~II. Ausfertigung- übereinstimmt.~~

Bürgermeister

STADT OELDE:

1. VEREINFACHTE ÄNDERUNG UND NEUFASSUNG DES VORHABENBEZOGENEN BEBAUUNGSPLANS NR. 96 „WARENDORFER STRASSE/MÜHLENWEG" MIT VORHABEN- UND ERSCHLIESSUNGSPLAN

Hier: Karte 2 Vorhaben- und Erschließungsplan

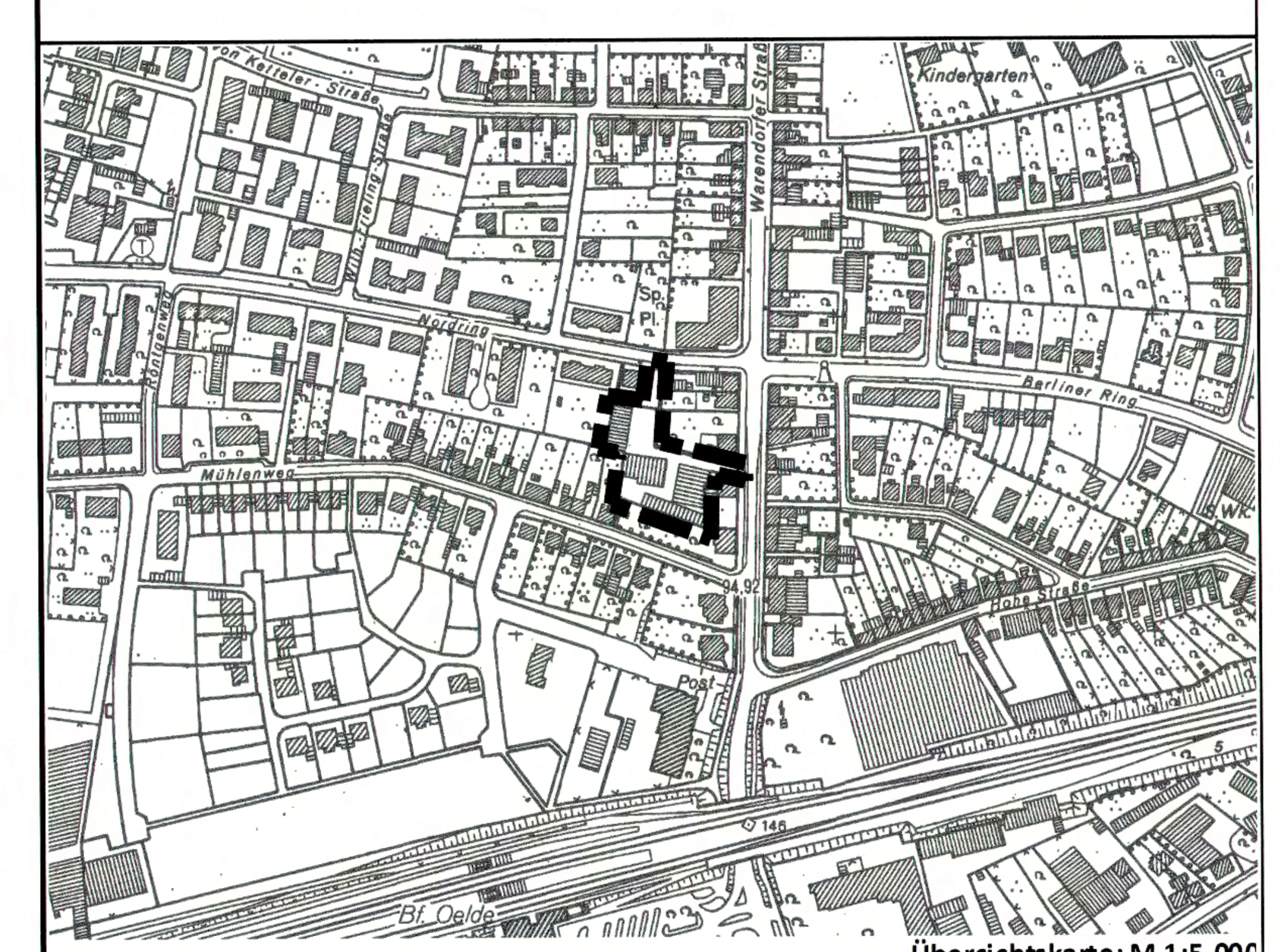

Übersichtskarte: M 1:5.000

0 25 50 m

Katasterkarte im Maßstab 1:500 — Planformat: 103 cm x 71 cm — Nord

Vorhabenträger: Wohnimmobilien Warendorfer-Straße GmbH & Co KG, Friedrich-Engels-Allee 32, 42103 Wuppertal **Projektplanung:** Haase Architekten, Marienstraße 6, 40880 Ratingen **Bauleitplanung in Abstimmung mit der Verwaltung:** Büro für Stadtplanung und Kommunalberatung Tischmann Schrooten, Berliner Straße 38, 33378 Rheda-Wiedenbrück	April 2012 Gezeichnet: Pr Bearbeitet: Ti/vB